

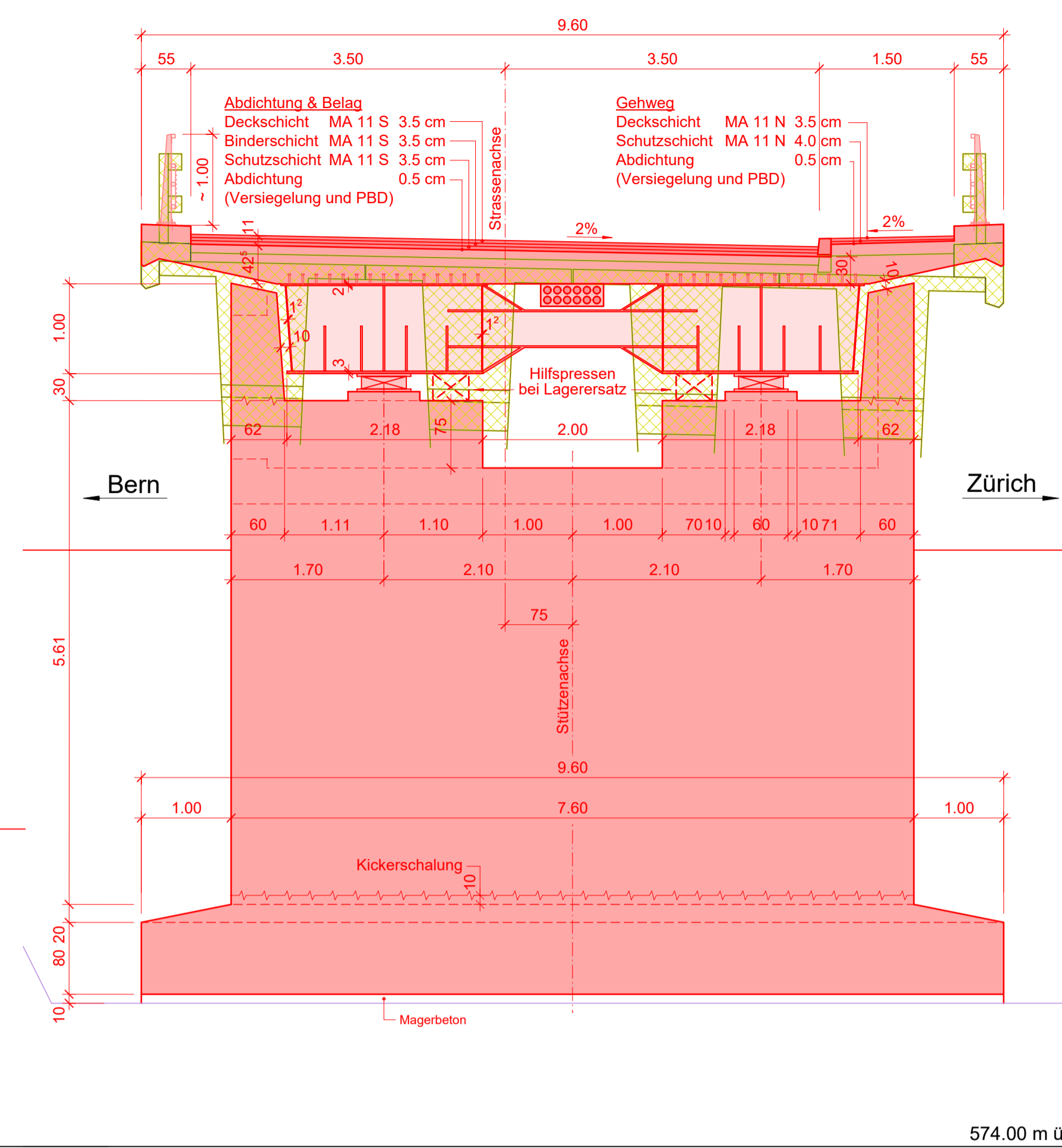
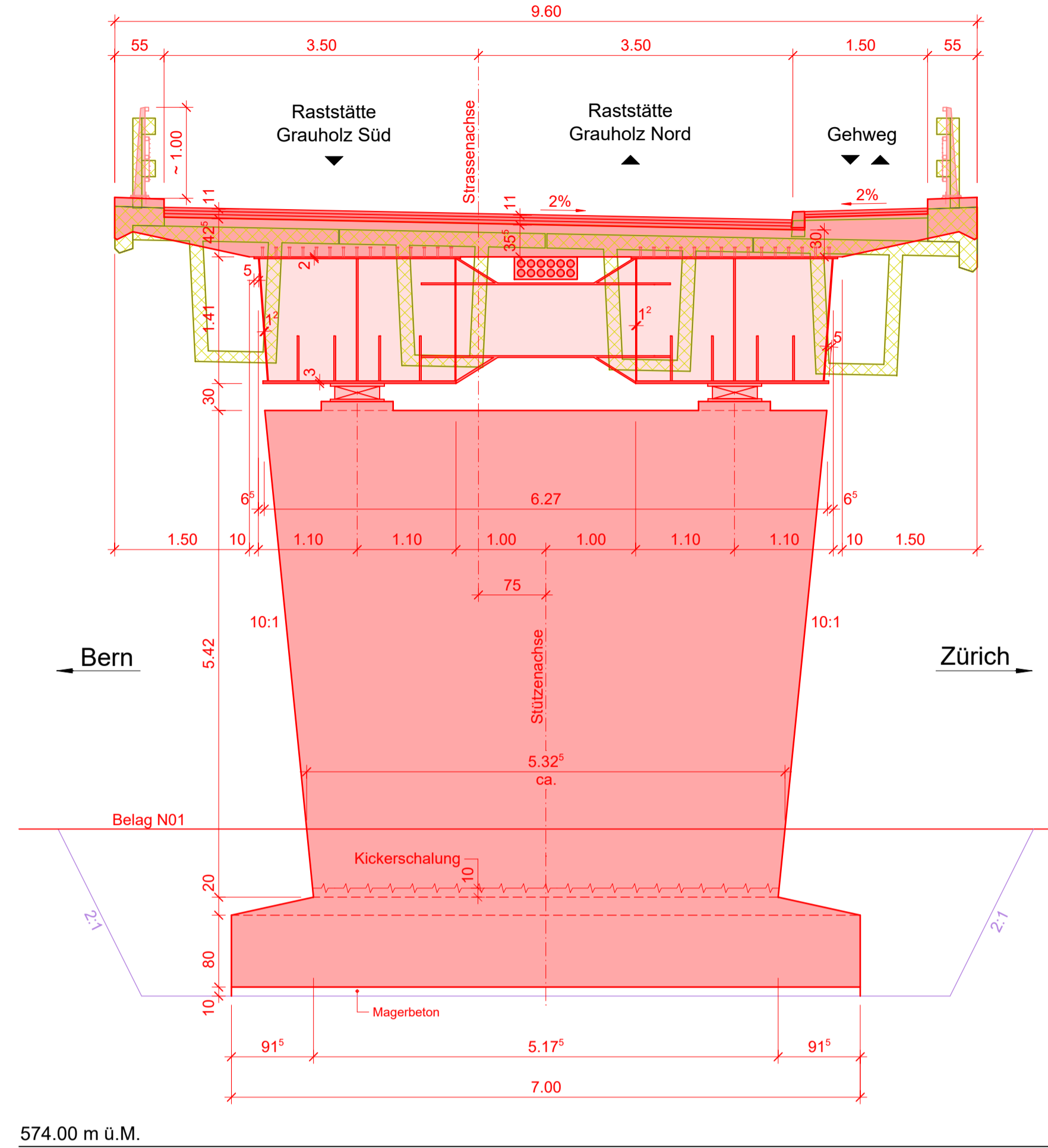

Längenprofil 1:500/50

Querschnitt B-B, 1:50
Feldmitte

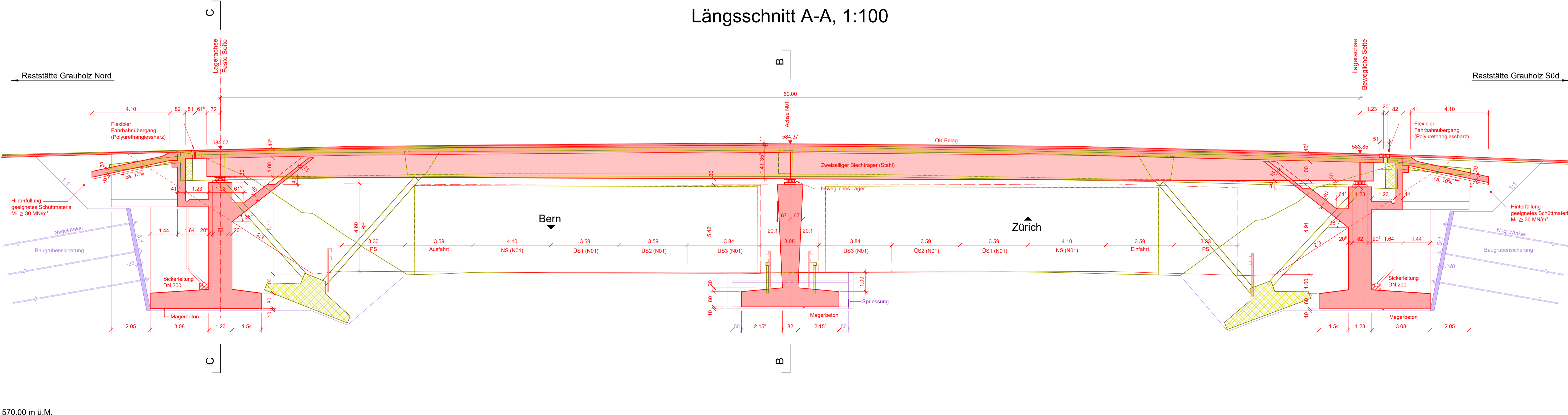
Querschnitt C-C, 1:50
Widerlager

Legende

- Bestand
- Bestand / Abbruch
- Neubau
- Provisorien



Längsschnitt A-A, 1:100



Schweizerische Eidgenossenschaft
Confédération suisse
Confederazione Svizzera
Confederaziun svizra

Eidgenössisches Departement für
Umwelt, Verkehr, Energie und Kommunikation UVEK
Confédération suisse
Confederazione Svizzera
Confederaziun svizra

35

Bundesamt für Strassen ASTRA

**Nationalstrassen
N01 / Wankdorf - Schönbühl**

PEB Wankdorf - Schönbühl

Unterhaltsabschnitt:	22/28	Kanton:	Bern
Unterhaltskilometer:	N01 km 0.400 - km 6.100	Gemeinden:	Bolligen, Ittigen, Moosseedorf, Urtenen-Schönbühl, Zollikofen, Lyssach, Wohlen b.B
Projekt-Nummer:	90037	Inventarobjekt-Nr.:	02.01.22.420.02
Kurzbezeichnung:	N01.22-004		

Ausführungsprojekt

**Kapazitätserweiterung
f4) Hauptabmessungen der Kunstbauten
S 06A, UEF Ittigenfeld, Schnitte
NSV ART. 12 Abs. 1 SR 725.111**

Projektverantwortung IG EBA c/o Basler & Hofmann AG Forchstrasse 395, Postfach 8032 Zürich T 044 387 11 22 F 044 387 11 00	IG EBA Basler & Hofmann 	Bürointerne Plannummer AP-f4
--	--	--

Version	1.0	Dokument / Plan - Nr. (PV):	1615 - 31 - 065
Datum	30.06.2022	Visum PL-PV:	THI
Gez.	VP / AA	Format:	105 x 60
Gepr.	DL	Massstab:	1:50/100/500
Projektleitung Bundesamt für Strassen ASTRA Filiale Thun Uligenstrasse 54 3600 Thun		Eingegangen:	01.07.2022
		Geprüft / Prüfung:	Wav
		Freigabe:	07.07.2022

570.00 m ü.M.

574.00 m ü.M.

574.00 m ü.M.