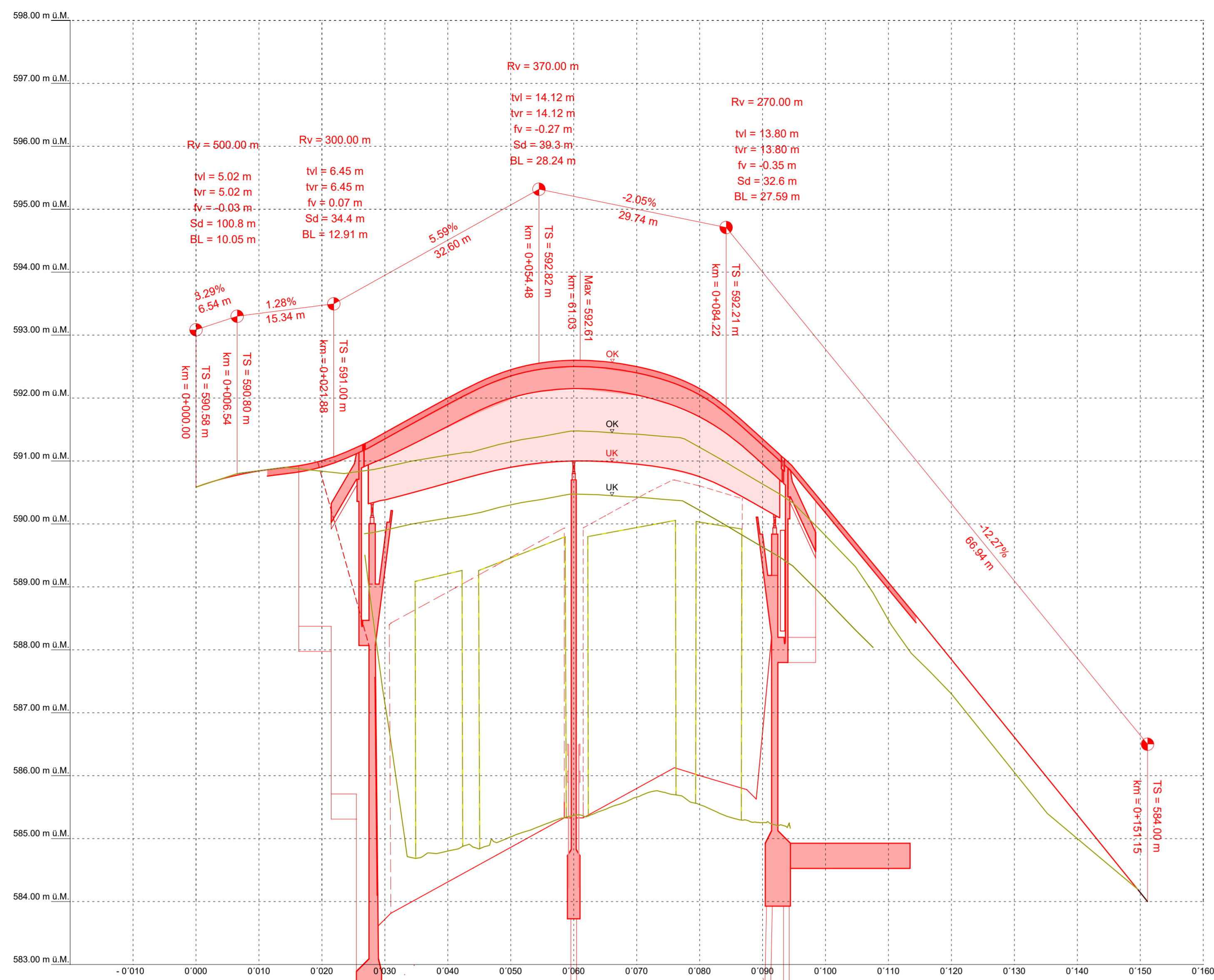
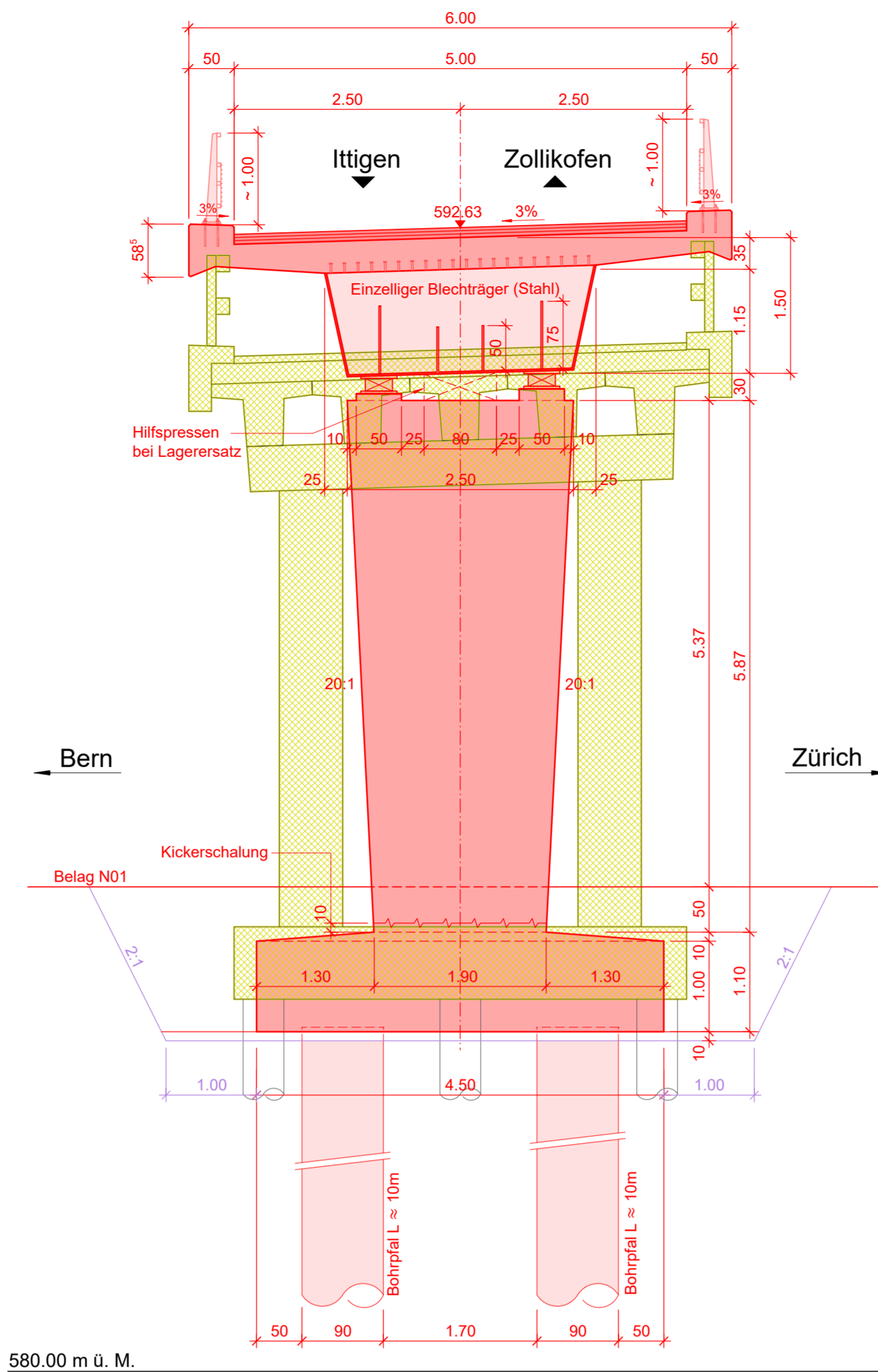


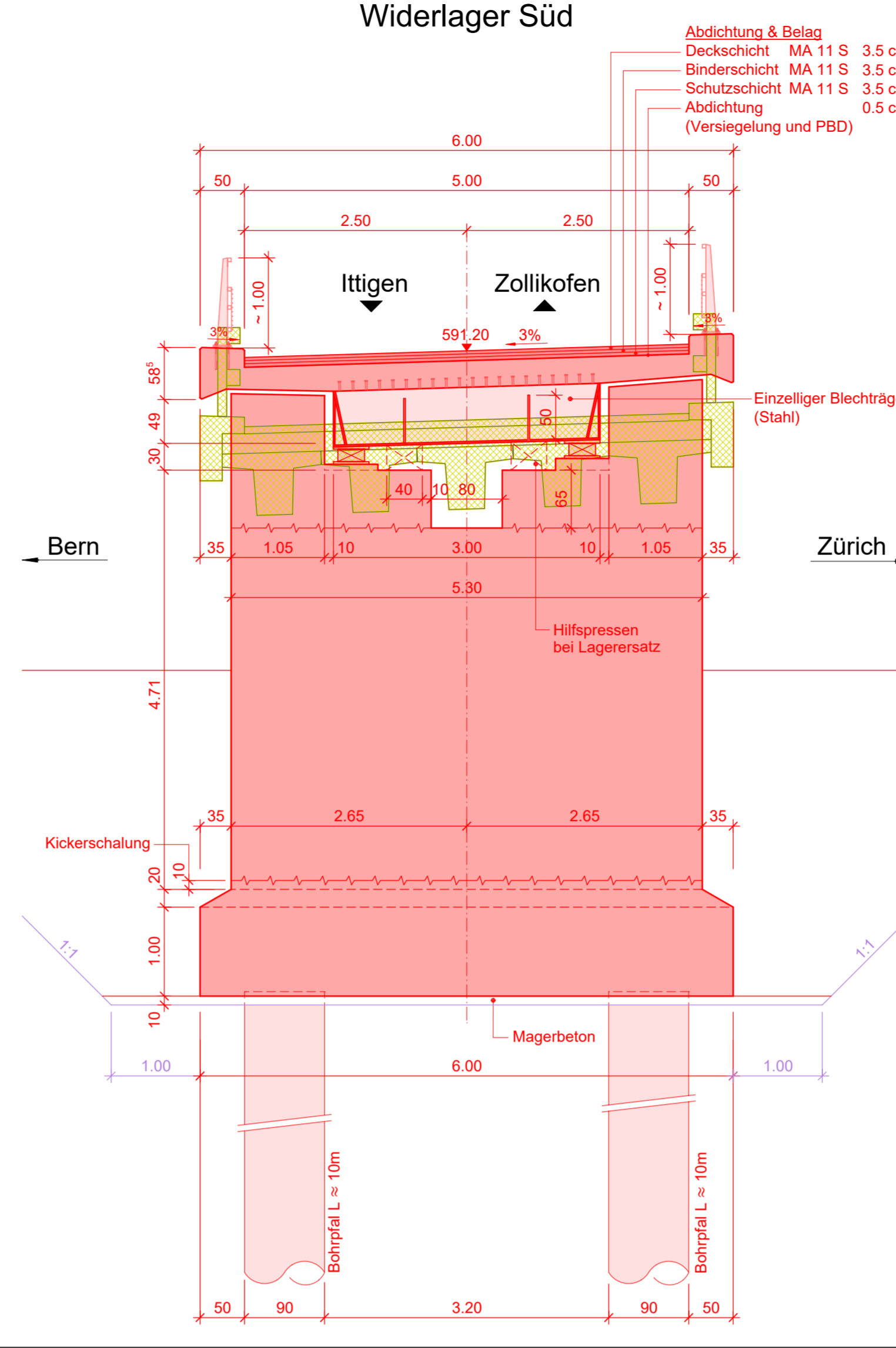
Längsprofil 1:500/50



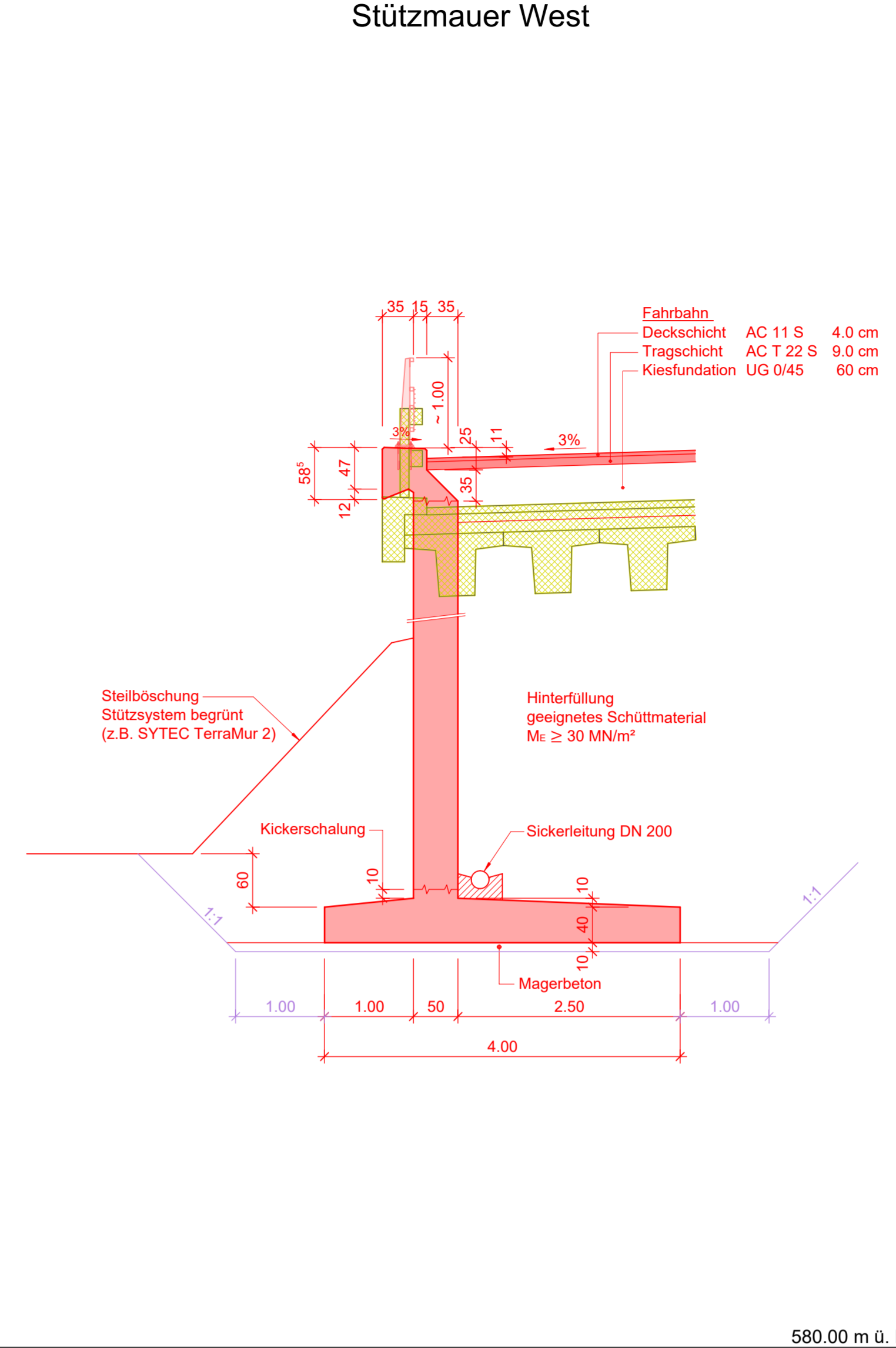
Querschnitt B-B 1:50



Querschnitt C-C 1:50
Widerlager Süd



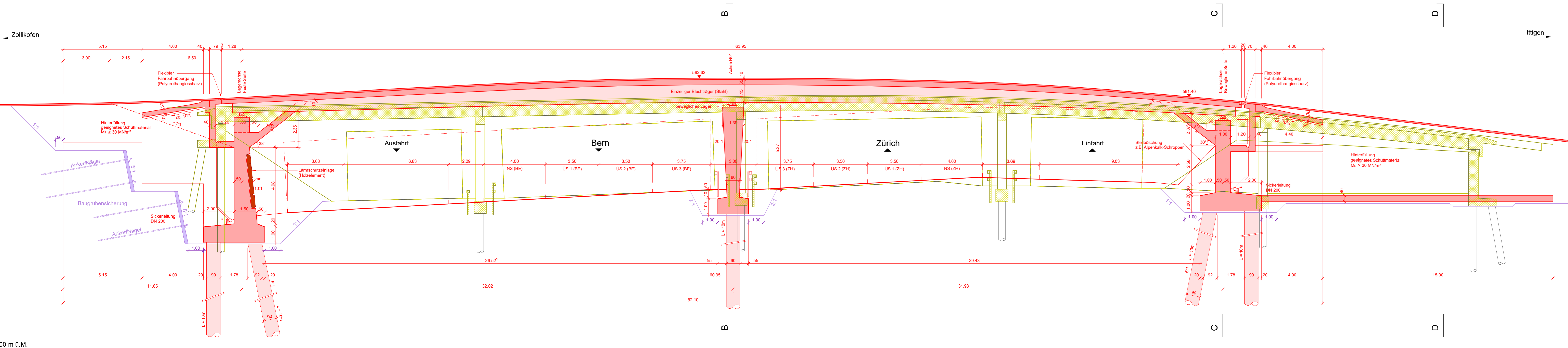
Querschnitt D-D 1:50
Stützmauer West



Legende

- Bestand
- Bestand / Abbruch
- Neubau
- Provisorien

Längsschnitt A-A 1:100



Schweizerische Eidgenossenschaft
Confédération suisse
Confederazione Svizzera
Confederaziun svizra

Eidgenössisches Departement für
Umwelt, Verkehr, Energie und Kommunikation UVEK
Confédération suisse
Bundesamt für Strassen ASTRA

37

Nationalstrassen N01 / Wankdorf - Schönbühl

PEB Wankdorf - Schönbühl

Unterhaltsabschnitt:	22/28	Kanton:	Bern
Unterhaltskilometer:	N01 km 0.400 - km 6.100	Gemeinden:	Bolligen, Ittigen, Moosseedorf, Urtenen-Schönbühl, Zollikofen, Lyssach, Wohlen b.B
Projekt-Nummer:	90037	Inventarobjekt-Nr.:	02.01.22.420.03
Kurzbezeichnung:	N01.22-004		

Ausführungsprojekt

Kapazitätserweiterung

f6) Hauptabmessungen der Kunstbauten
S 07, UEF Riedacher Grauholz, Schnitte
NSV ART. 12 Abs. 1 SR 725.111

Projektverantwortung IG EBA c/o Basler & Hofmann AG Forchstrasse 395, Postfach 8032 Zürich T 044 387 11 22 F 044 387 11 00	Basler & Hofmann c/o Emch+Berger ACS PARTNER	Bürointerne Plannummer AP-f6
---	---	--

Version:	1.0	Dokument / Plan - Nr. (PV):	1615 - 31 - 075
Datum:	30.06.2022	Visum PL-PV:	THI
Gez.:	VP / AA	Format:	126 x 60
Gepr.:	DL	Massstab:	1:50/100/500
Projektleitung Bundesamt für Strassen ASTRA Fläke Thun Utigenstrasse 54 3600 Thun		Eingegangen:	01.07.2022
		Geprüft / Prüfling:	Wav
		Freigabe:	07.07.2022