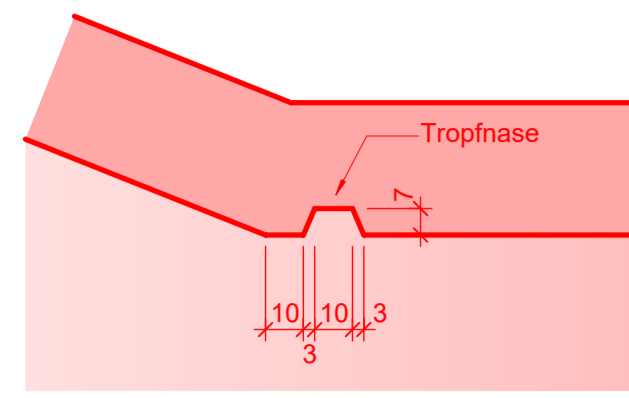
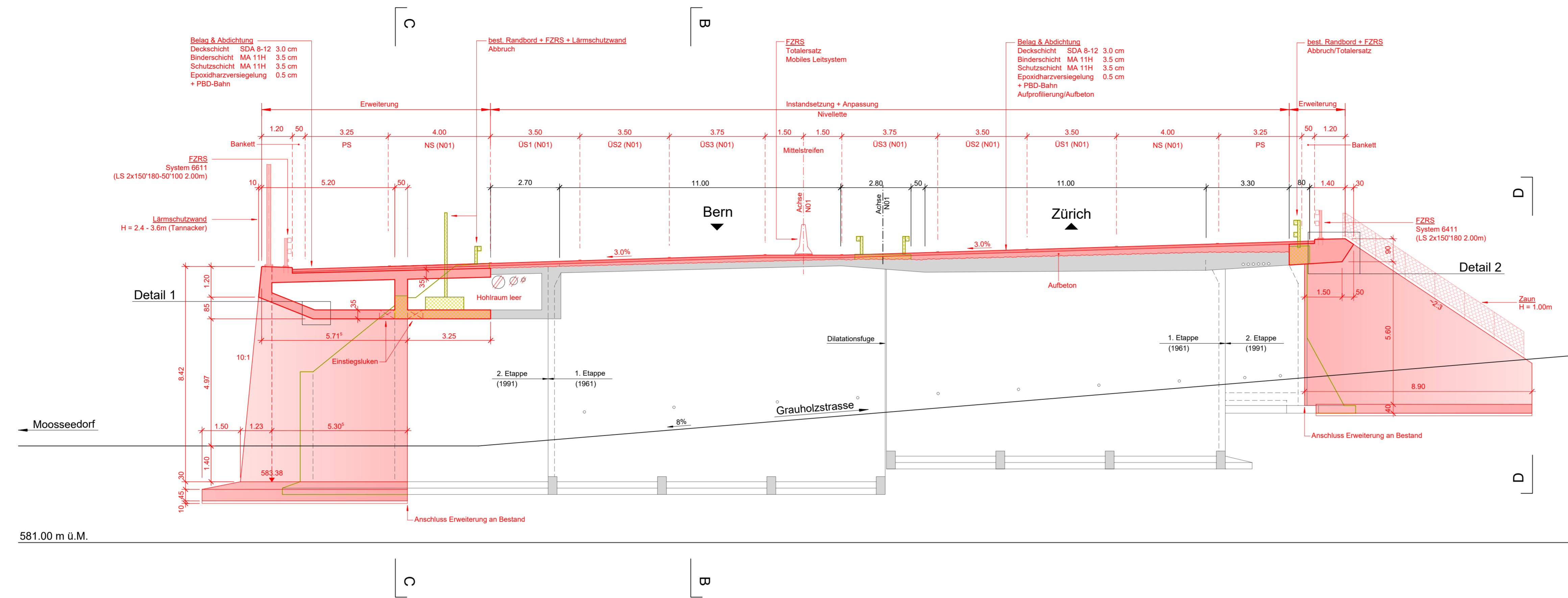


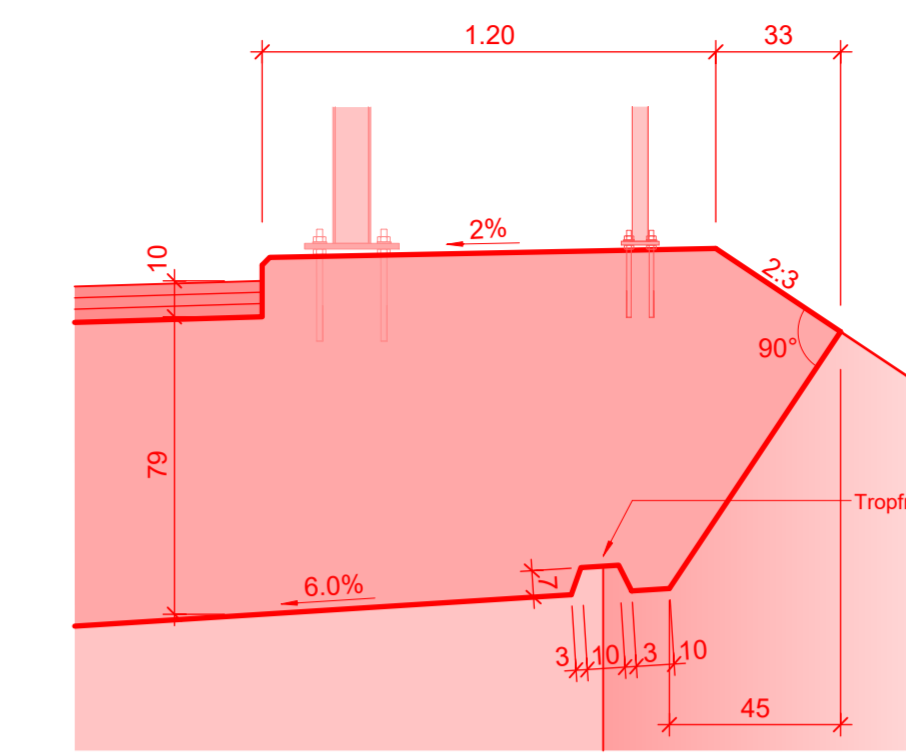
Detail 1, 1:20



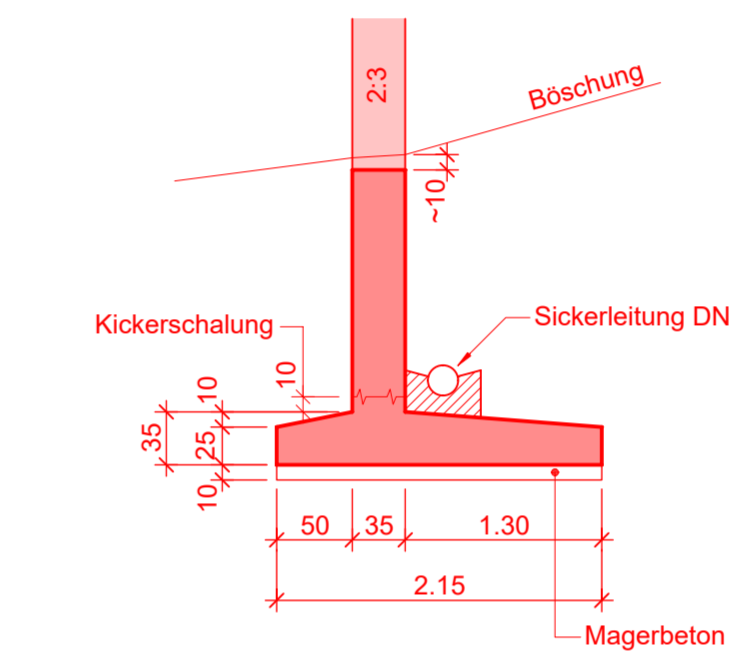
Querschnitt A-A, 1:100



Detail 2, 1:20
Konsolkopf Süd



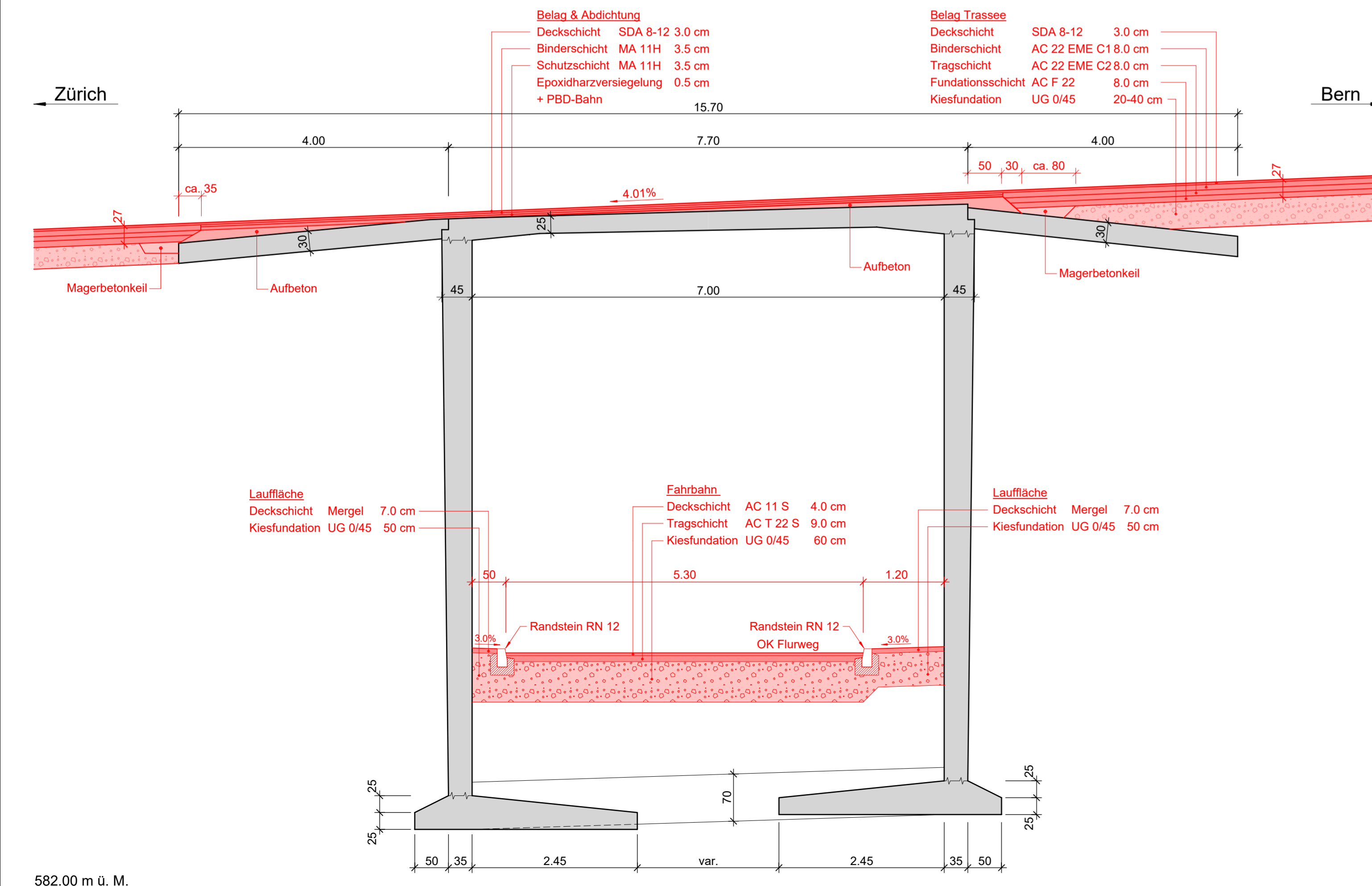
Schnitt D-D, 1:50
Flügelmauer



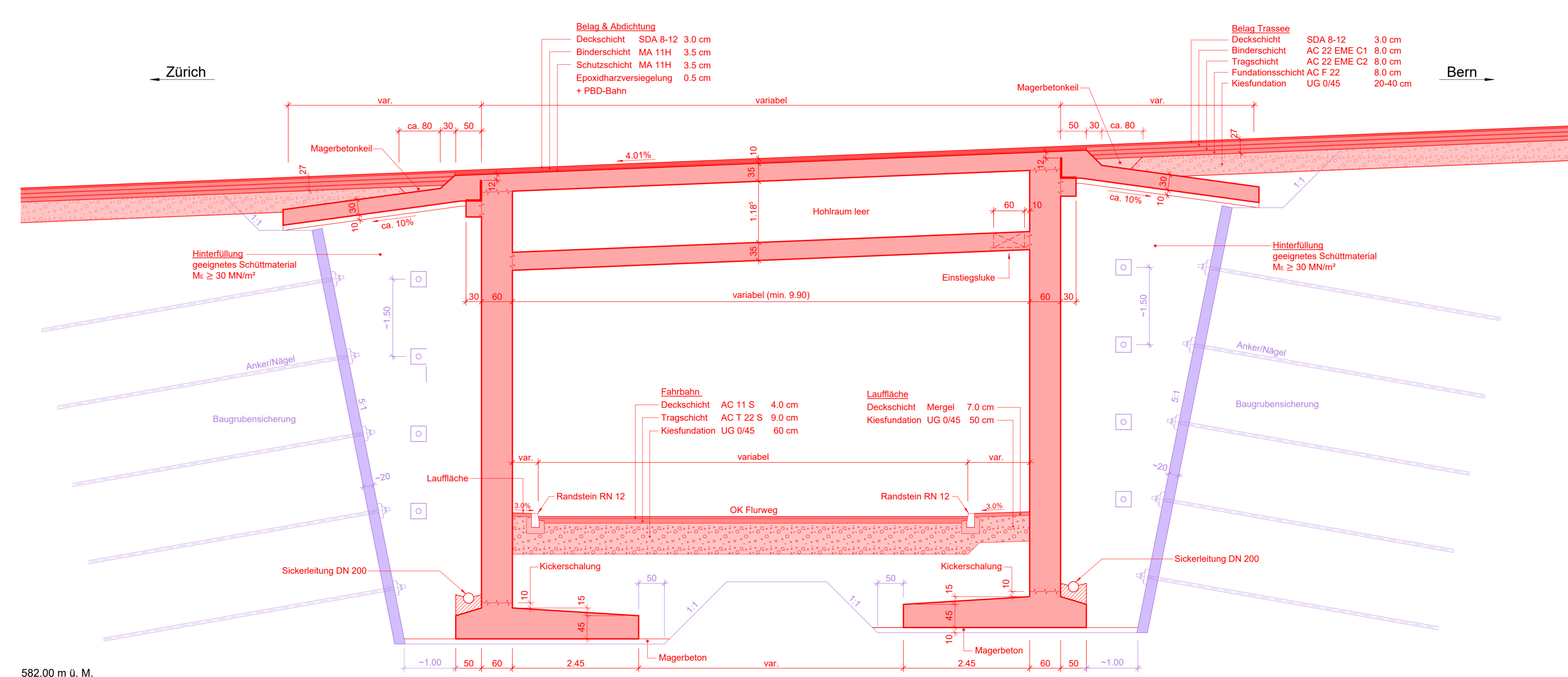
Legende

- Bestand
- Bestand / Abbruch
- Neubau
- Provisorien

Längsschnitt B-B, 1:50



Längsschnitt C-C, 1:50



Schweizerische Eidgenossenschaft
Confédération suisse
Confederazione Svizzera
Confederaziun svizra

Eidgenössisches Departement für
Umwelt, Verkehr, Energie und Kommunikation UVEK
Confédération suisse
Confederazione Svizzera
Confederaziun svizra

43

Nationalstrassen N01 / Wankdorf - Schönbühl

PEB Wankdorf - Schönbühl

Unterhaltsabschnitt:	22/28	Kanton:	Bern
Unterhaltskilometer:	N01 km 0.400 - km 6.100	Gemeinden:	Bolligen, Ittigen, Moosseedorf, Urtenen-Schönbühl, Zollikofen, Lyssach, Wohlen b.B
Projekt-Nummer:	90037	Inventarobjekt-Nr.:	02.01.22.430.02
Kurzbezeichnung:	N01.22-004		

Ausführungsprojekt

Kapazitätserweiterung

f12) Hauptabmessungen der Kunstbauten
Z 01, UNF Tannacker Grauholz, Schnitte
NSV ART. 12 Abs. 1 SR 725.111

Projektverantwortung IG EBA c/o Basler & Hofmann AG Forchstrasse 395, Postfach 8032 Zürich T 044 387 11 22 F 044 387 11 00		Bürointerne Plannummer AP-f12	
Version:	1.0	Dokument / Plan - Nr. (PV):	1615 - 31 - 105
Datum:	30.06.2022	Visum PL-PV:	THI
Gez.:	VP / AA	Format:	126 x 60
Gepr.:	JSt	Massstab:	1:100/50/20
Projektleitung Bundesamt für Strassen ASTRA Filiale Thun Utigenenstrasse 54 3600 Thun		Eingegangen: 01.07.2022 Geprüft / Prüfling: Wav Freigabe: 07.07.2022	