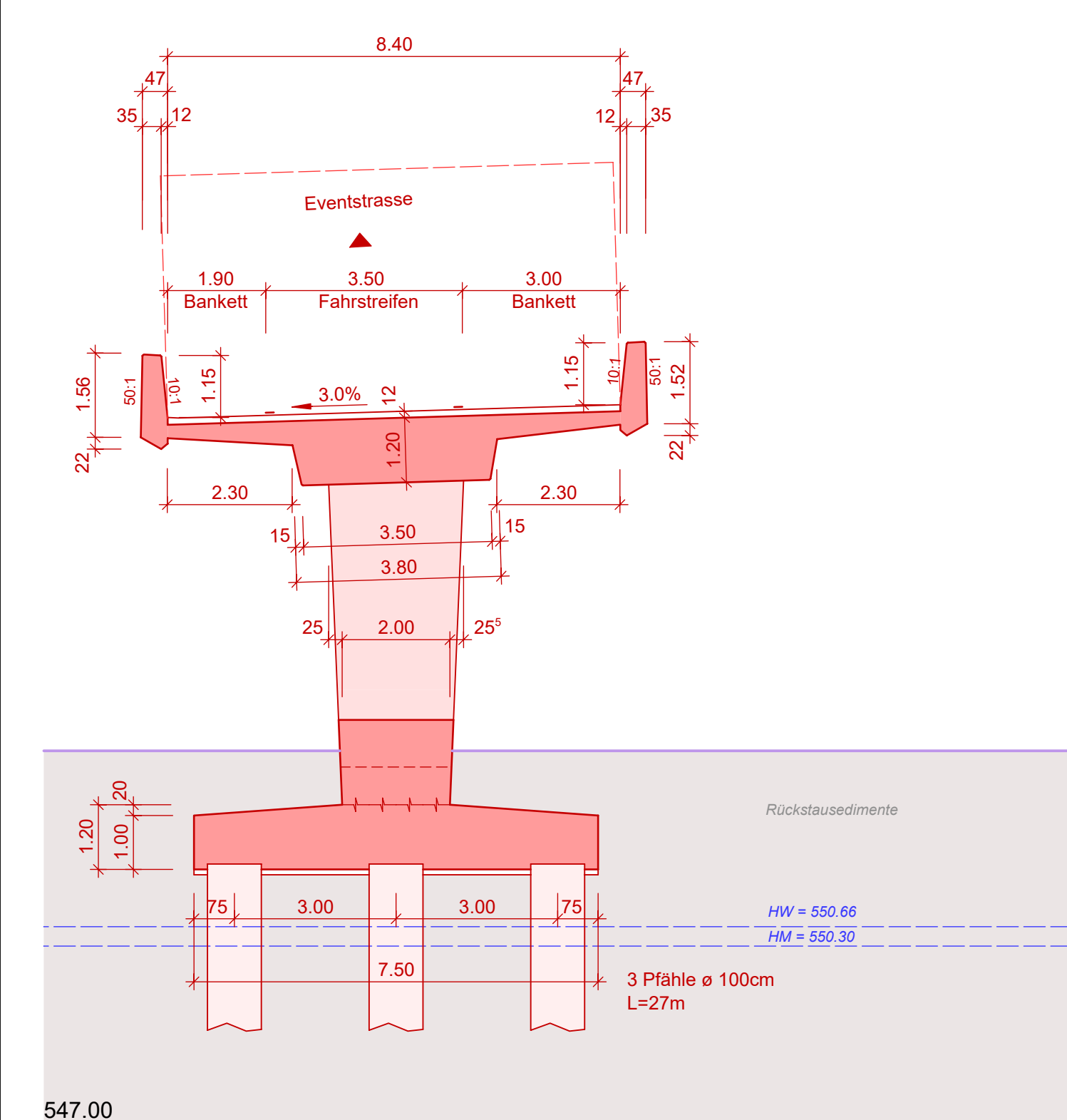


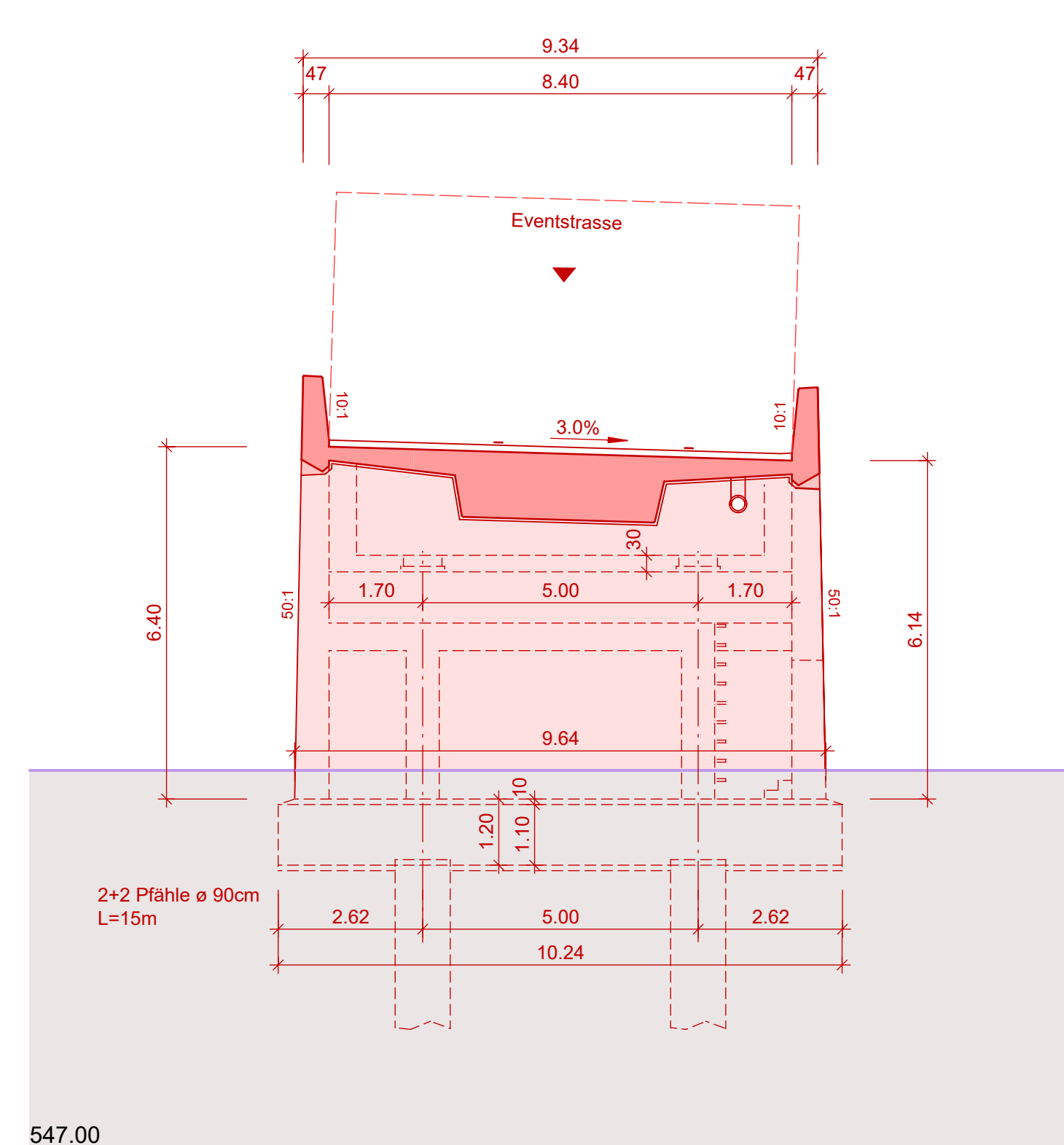


Grundriss 1:200

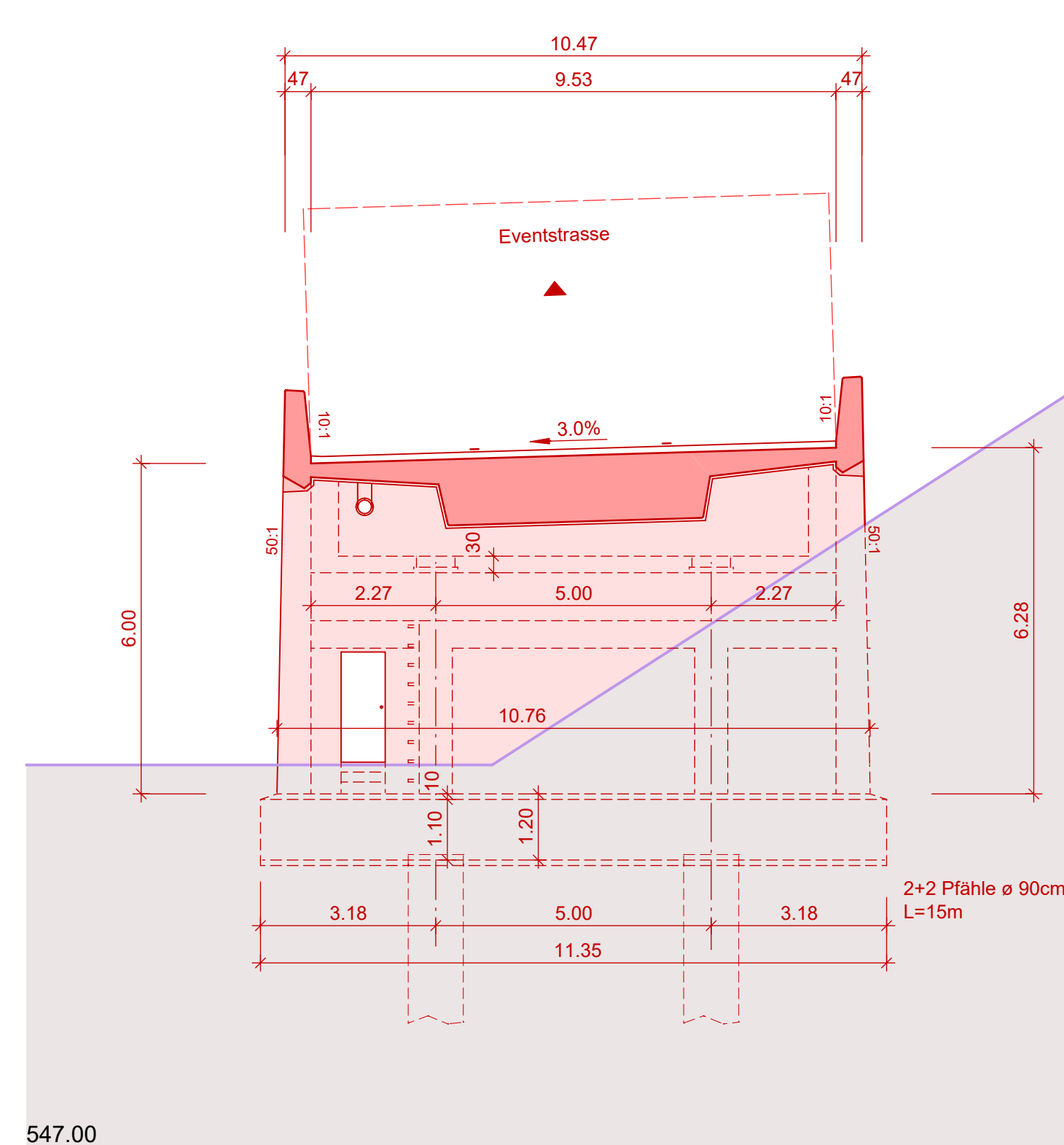
Querschnitt 1:100



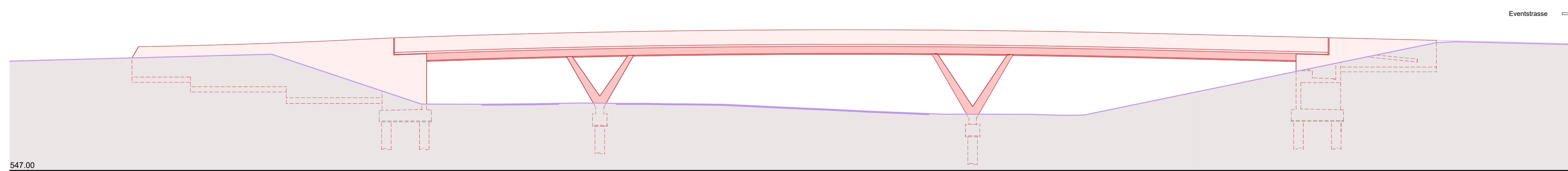
Ansicht WL Nord 1:100



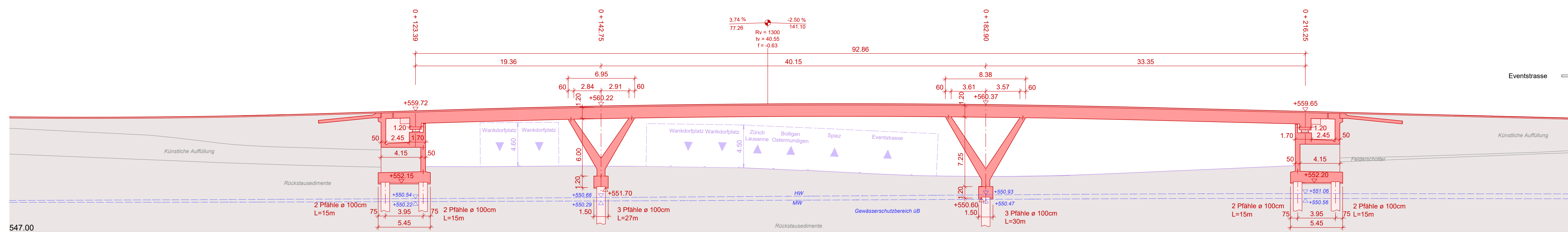
Ansicht WL Süd 1:100




Ansicht West 1:200



Längsschnitt in Strassenachse 1:200



Ansicht Ost 1:200



**Legende**

- Projekt
- Abbruch
- Bestand
- Projekt, siehe separate Pläne
- Grundwasserspiegel HW / MW

Schweizerische Eidgenossenschaft  
Confédération suisse  
Confederazione Svizzera  
Confederaziun svizra

Eidgenössisches Departement für Umwelt, Verkehr, Energie und Kommunikation UVEK  
Bundesamt für Strassen ASTRA

**Nationalstrassen N06**

**Bern Umgestaltung Gebiet Anschluss Wankdorf**

Unterhaltsabschnitt: 32  
Objekt / Los: -  
Unterkilometer: 1+435 - 2+600  
RBBS: -

Kanton: Bern  
Gemeinde: Bern, Ostmündungen Zolliwil  
Projekt-Nummer: 130026  
Projektkurzbezeichnung: N06.32.009

**Ausführungsprojekt (AP)**

**f.4 Hauptabmessungen der Kunstbauten**  
BRÜCKE Schermenweg Rampe West T 03C  
Grundriss, Schnitte und Ansichten

Art. 12 Abs. 1 NSV (SR 725.111)

**Planerteam B+B**  
W. B. S. AG  
Welpenstrasse 5 | Postfach 313  
CH-3000 Bern 15 | +41 31 356 80 80  
www.b+b.ch

**B+S**  
INGENIEURE UND PLANER  
BANZINGER PARTNER AG

Büroplanummer: BP 10115 - 1106

Rev.	Erstellt	Index A	Index B	Index C	Index D	Dokument / Plan - Nr. (PK)	SP-AP-K:1106
Datum	30.10.2020					Inventarobjekt-Nr.: 02.06.32.410.16	
Gez.	G.					Format: 75 x 108	
Gepr.	Gc					Maßstab: 1:100 / 1:200	

Projektleitung: Bänzinger für Strassen ASTRA  
Felix Thun  
Ulrichstrasse 54  
3600 Thun

Eingegangen:  
Geprüft / Prüfung:  
Freigebe: