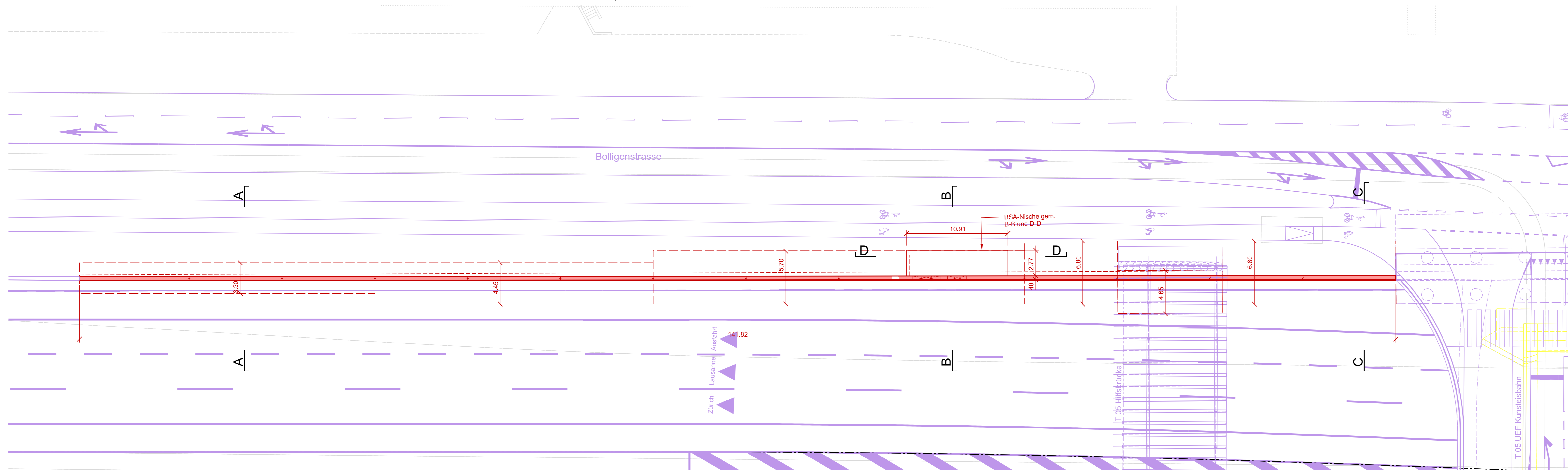
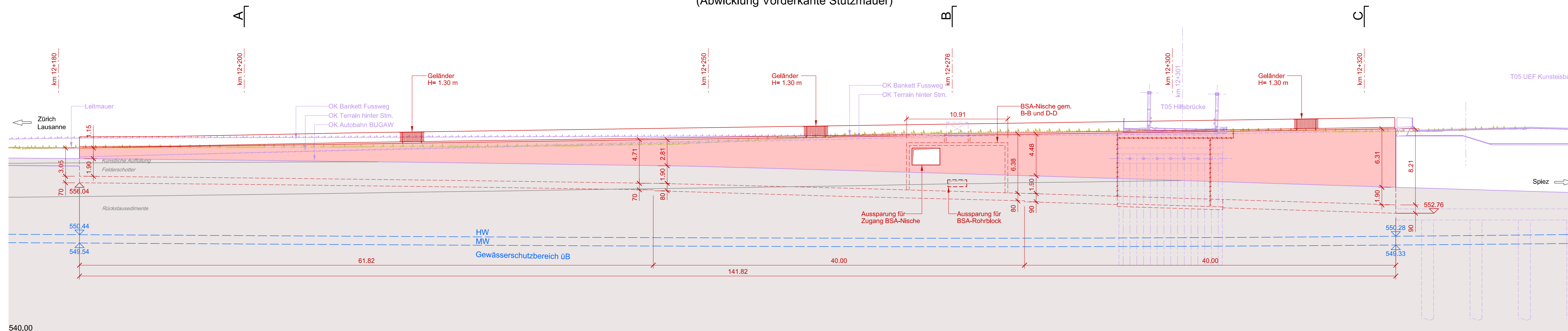


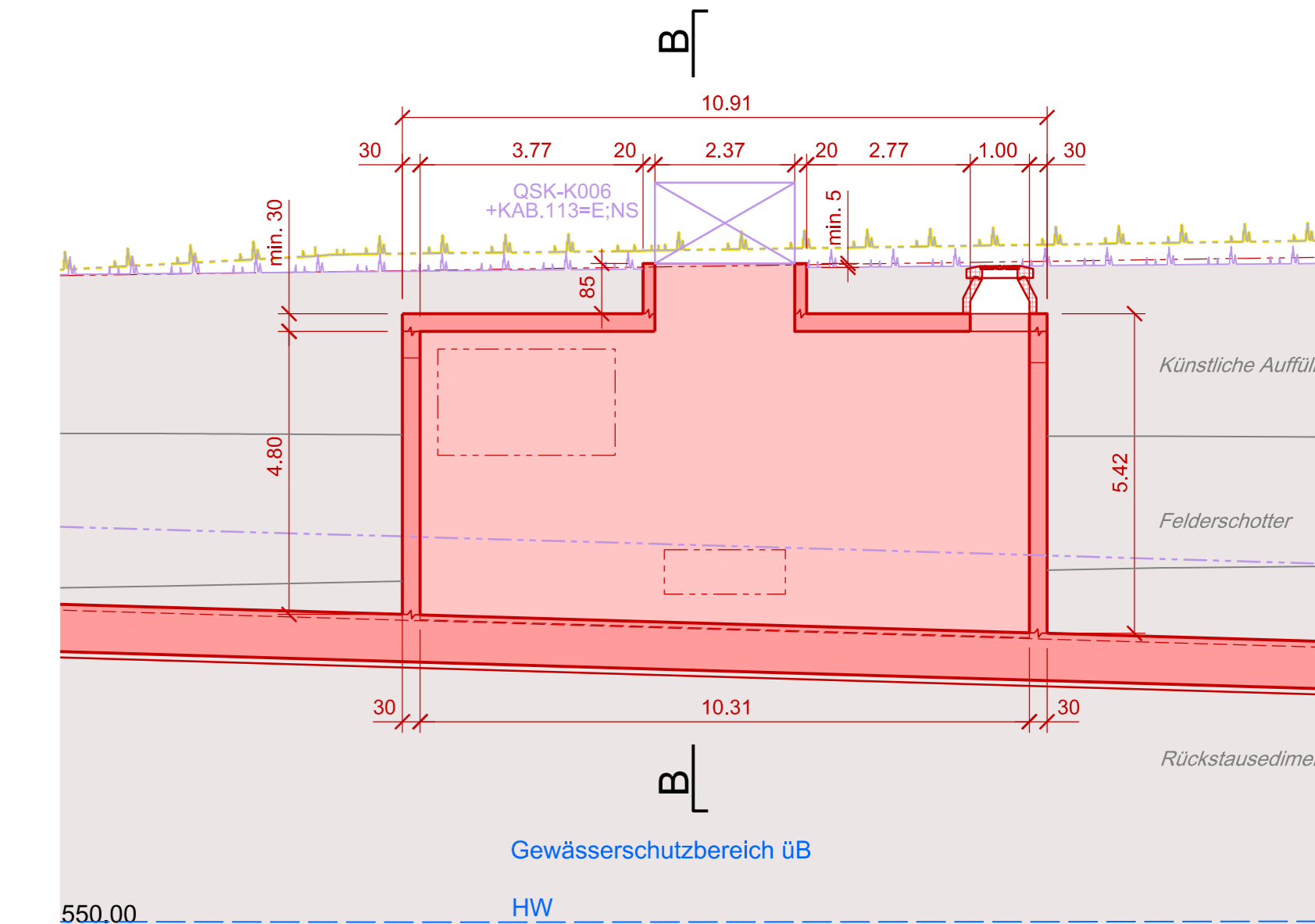
Grundriss 1:200  
km 12+180.00 bis km 12+320.00



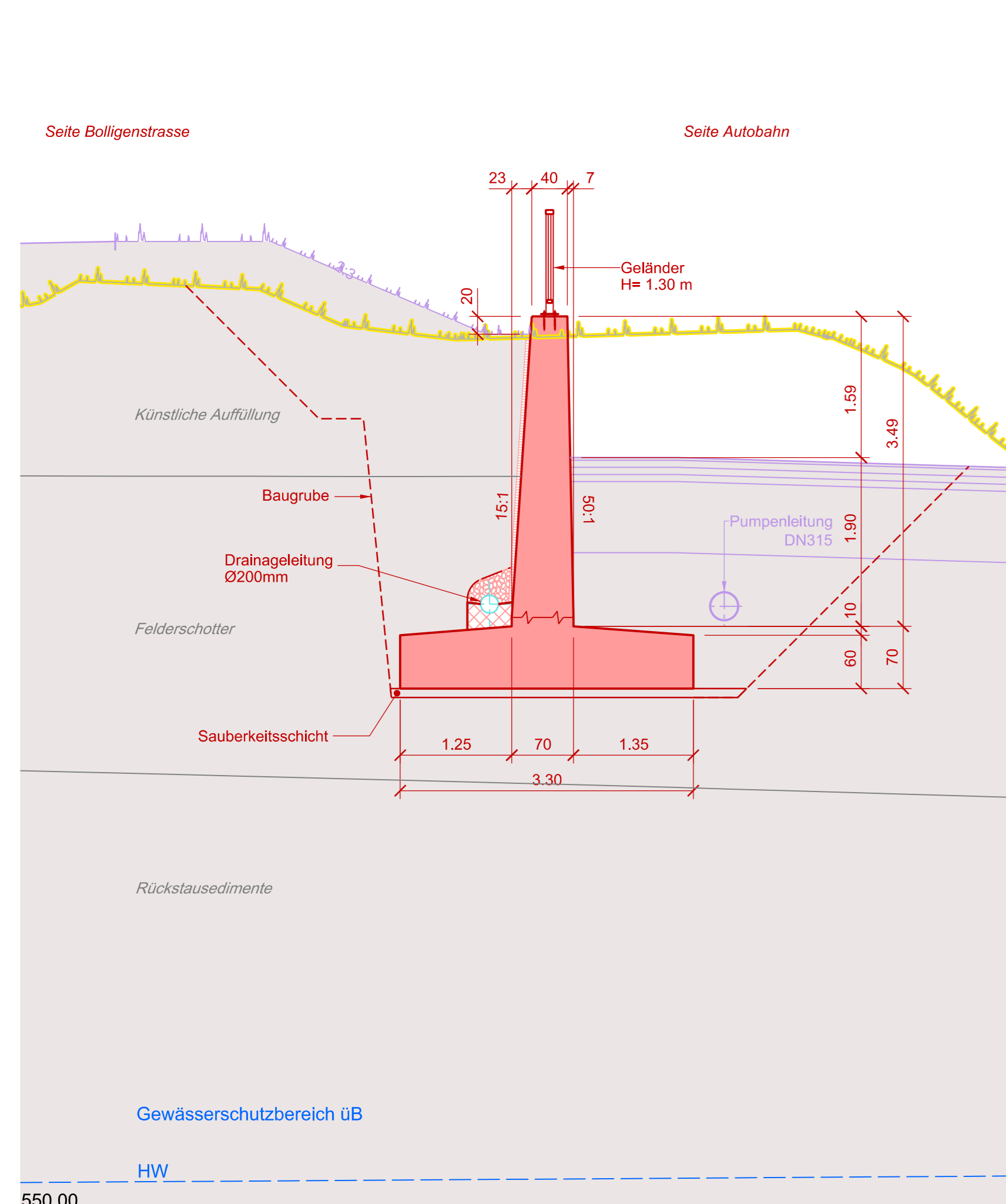
Ansicht 1:200  
Ansicht von Autobahn  
(Abwicklung Vorderkante Stützmauer)



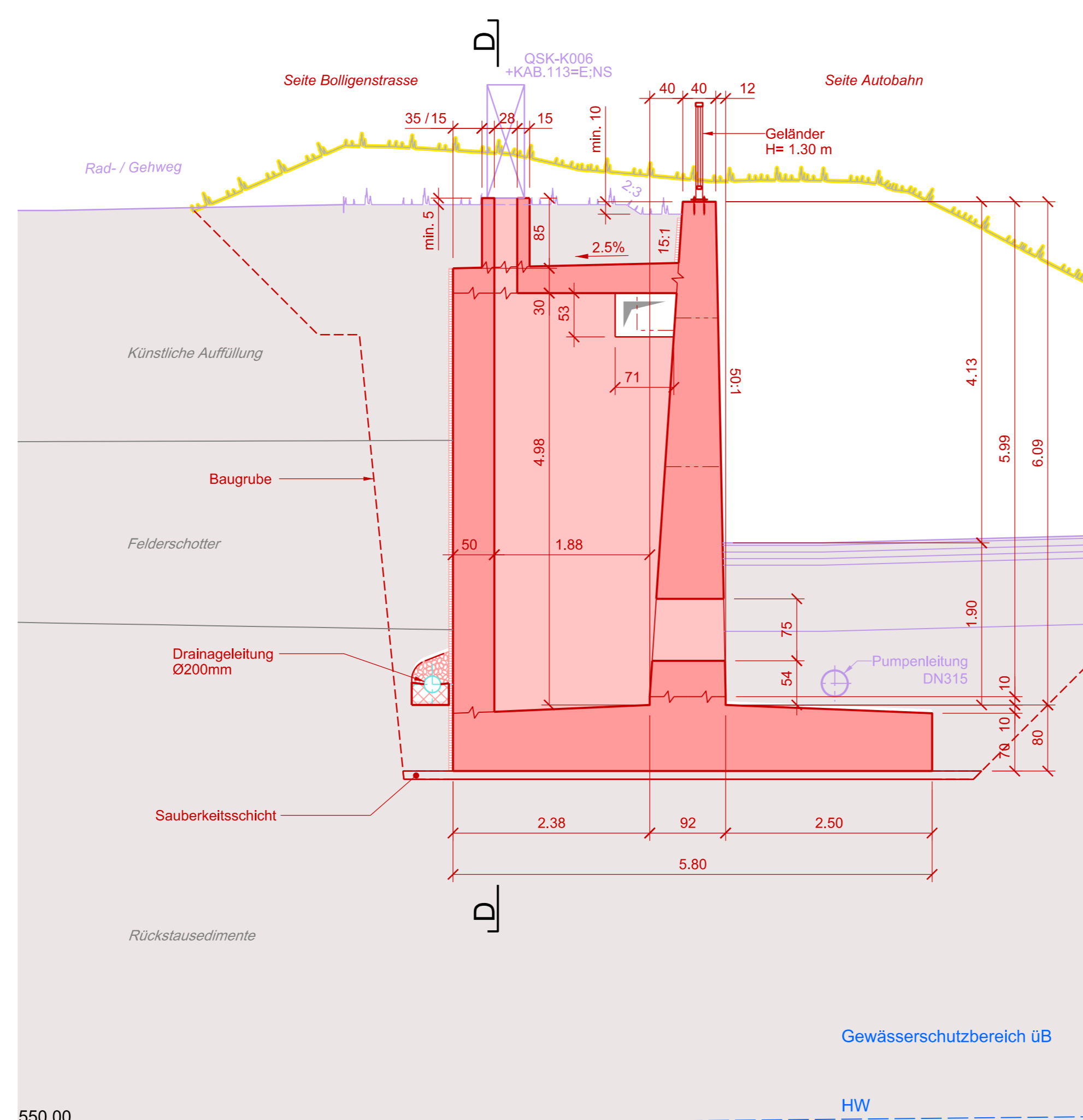
Längsschnitt D - D 1:100  
BSA-Nische



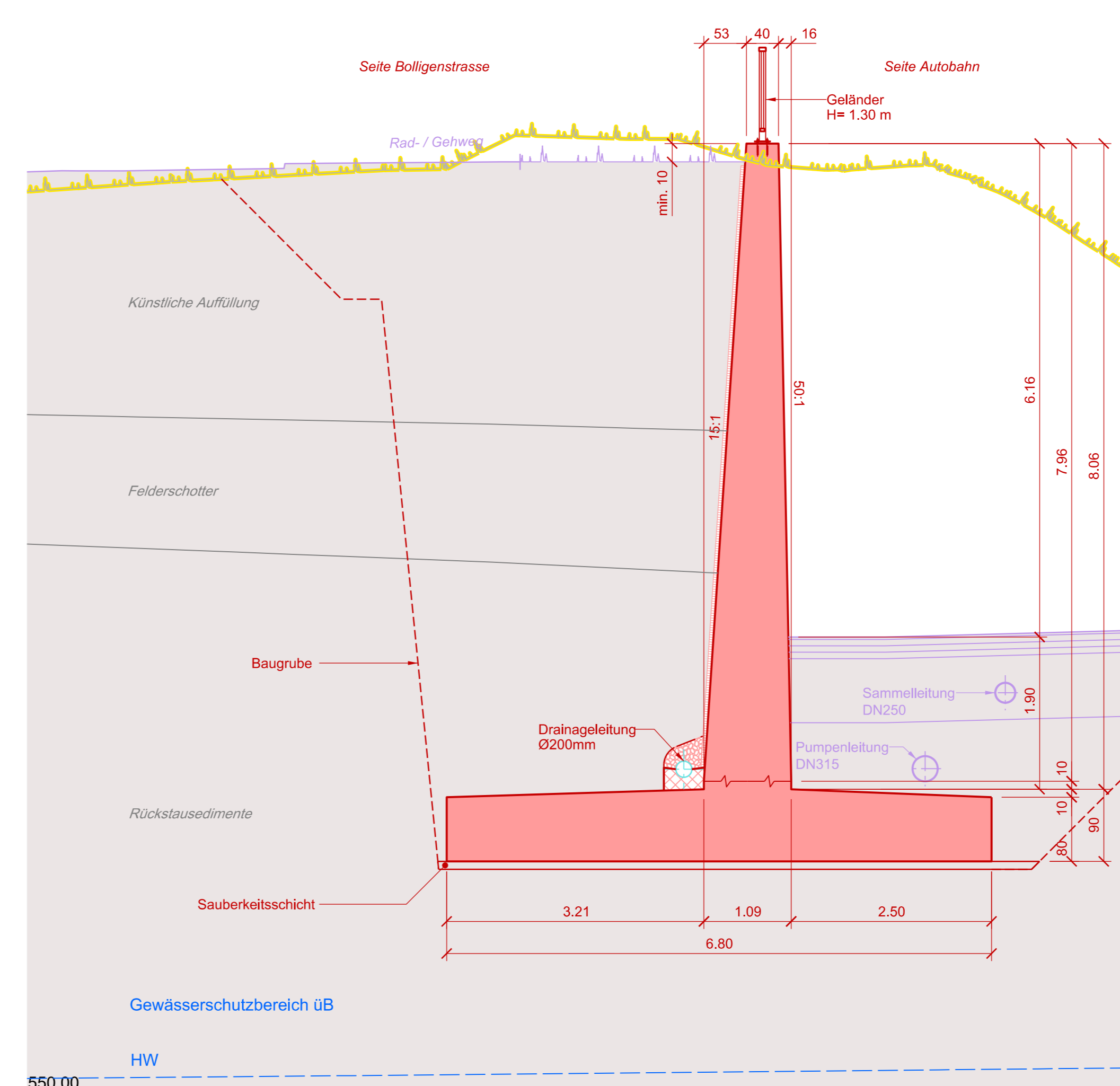
Querschnitt A - A 1:50  
km 12+200.00



Querschnitt B - B 1:50  
km 12+276.00  
BSA-Nische



Querschnitt C - C 1:50  
km 12+320.00



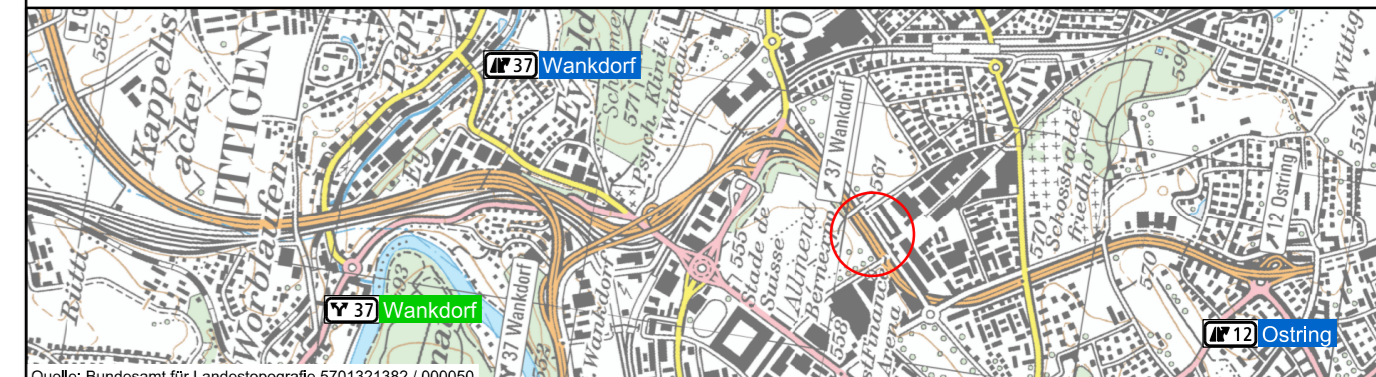
Legende

- Projekt
- Abbruch
- Bestand
- Projekt, siehe separate Pläne
- Grundwasserspiegel HW / MW

Schweizerische Eidgenossenschaft  
Confédération suisse  
Confederazione Svizzera  
Confederaziun svizra

Eidgenössisches Departement für  
Umwelt, Verkehr, Energie und Kommunikation UVEK  
Bundesamt für Strassen ASTRA

Nationalstrassen  
N06



Bern Umgestaltung  
Gebiet Anschluss Wankdorf

Unterhaltsabschnitt:	32	Kanton:	Bern
Objekt / LOS:	-	Gemeinde:	Bern, Ostermündigen, Ittigen
Unterhaltskilometer:	1+435 - 2+600	Projektkategorie:	130028
RBBS:	-	Projektkurzbezeichnung:	N06.32-009

Ausführungsprojekt (AP)

f.9 Hauptabmessungen der Kunstbauten  
SM Beundenfeld 1 SP - BE T 108C  
Grundriss, Längsschnitte und Querschnitte

Art. 12 Abs. 1 NSV (SR 725.111)

Planerteam B+S  
B+S AG  
Waltipfadenstrasse 5 | Postfach 313  
CH-3005 Bern 15 | +41 31 356 60 80  
www.bs-Ing.ch

Böckli Partner AG  
INGENIEURE UND PLANER

Böckli Partner AG  
INGENIEURE UND PLANER

Rev.	Erstellt	Index A	Index B	Index C	Index D	Dokument / Plan - Nr. (PVC)	Böckli Partner AG
Datum	30.10.2020					B+S-AP-K-1504	B+S 60.0428
Gez.	Sa					Inventarobjekt-Nr.:	02.06.32.724.15
Gepr.	Gc					Format:	90 x 116
						Massstab:	1:200 / 1:50
						Eingegangen:	
						Gepr./Prüf.:	
						Freigebe:	