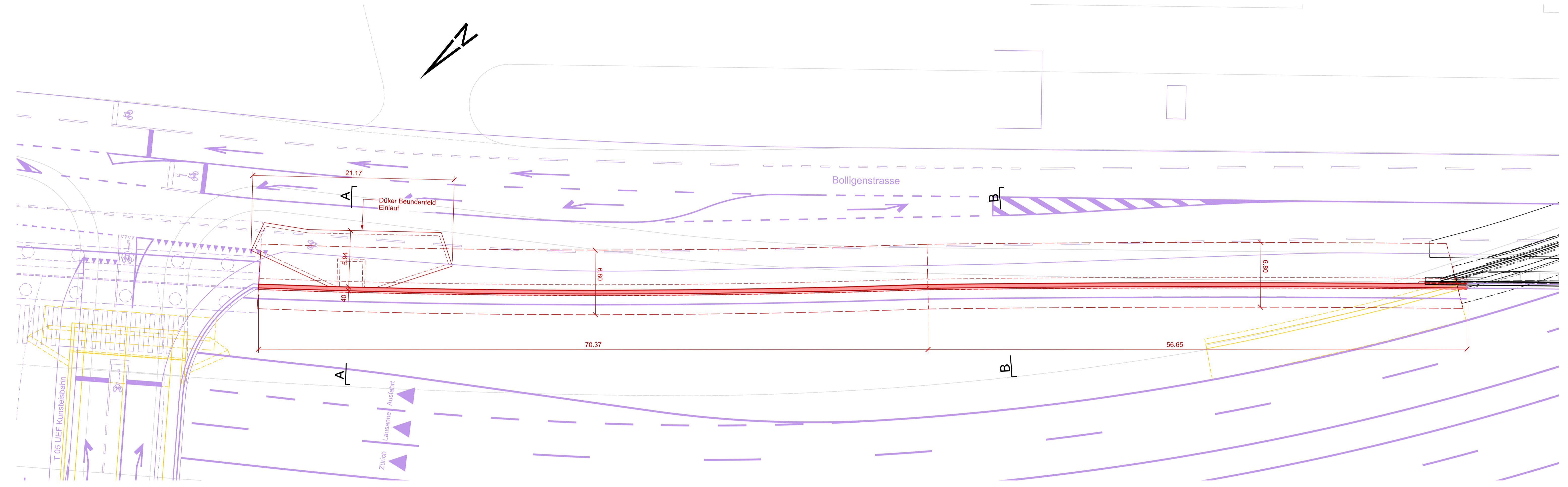
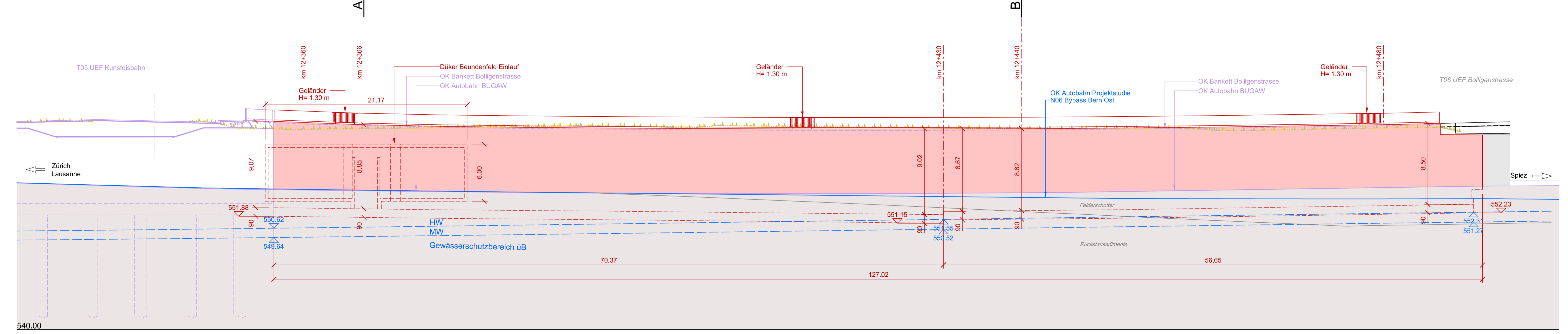


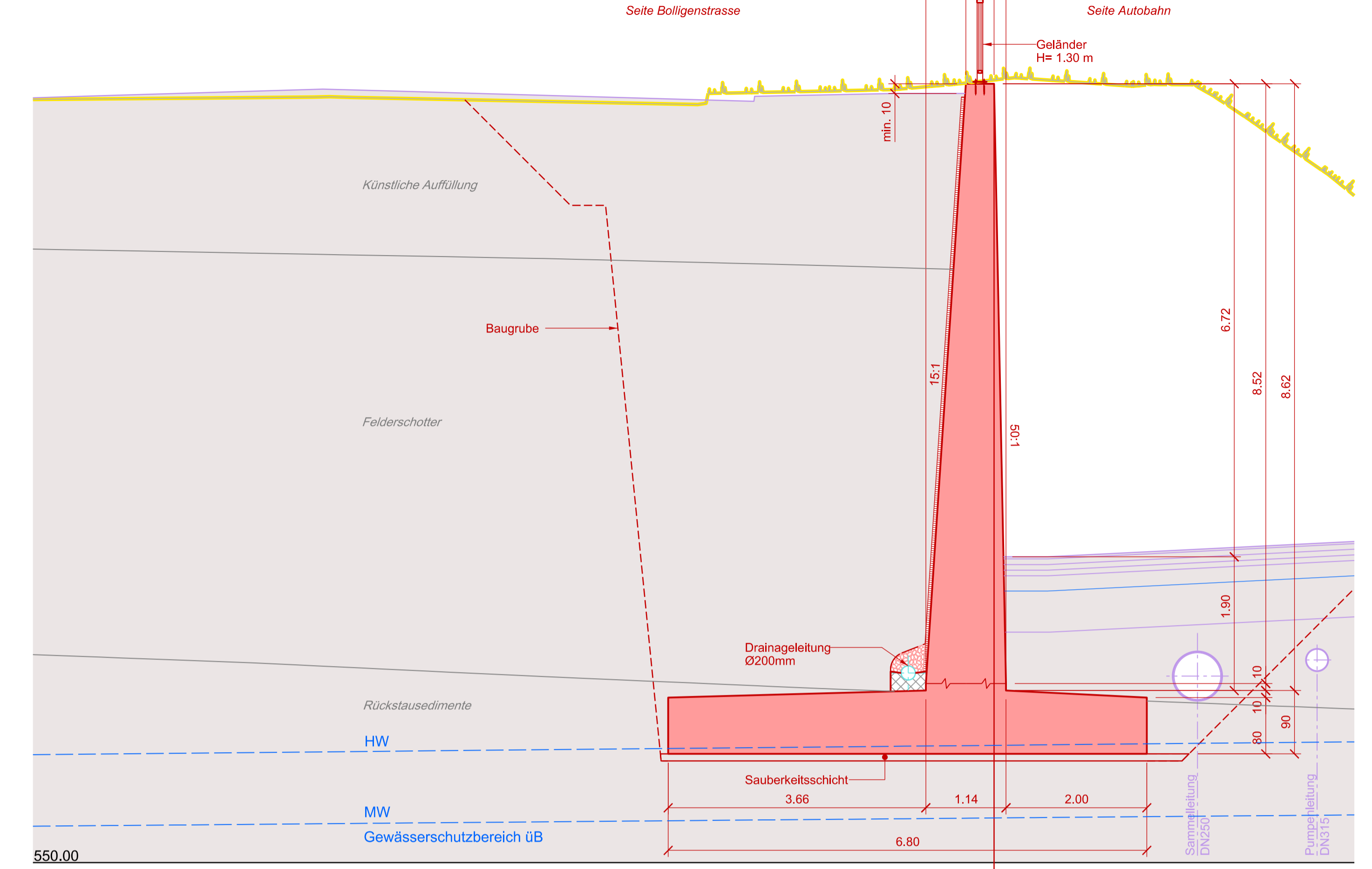
Grundriss 1:200  
km 12+350.50 bis km 12+490.00



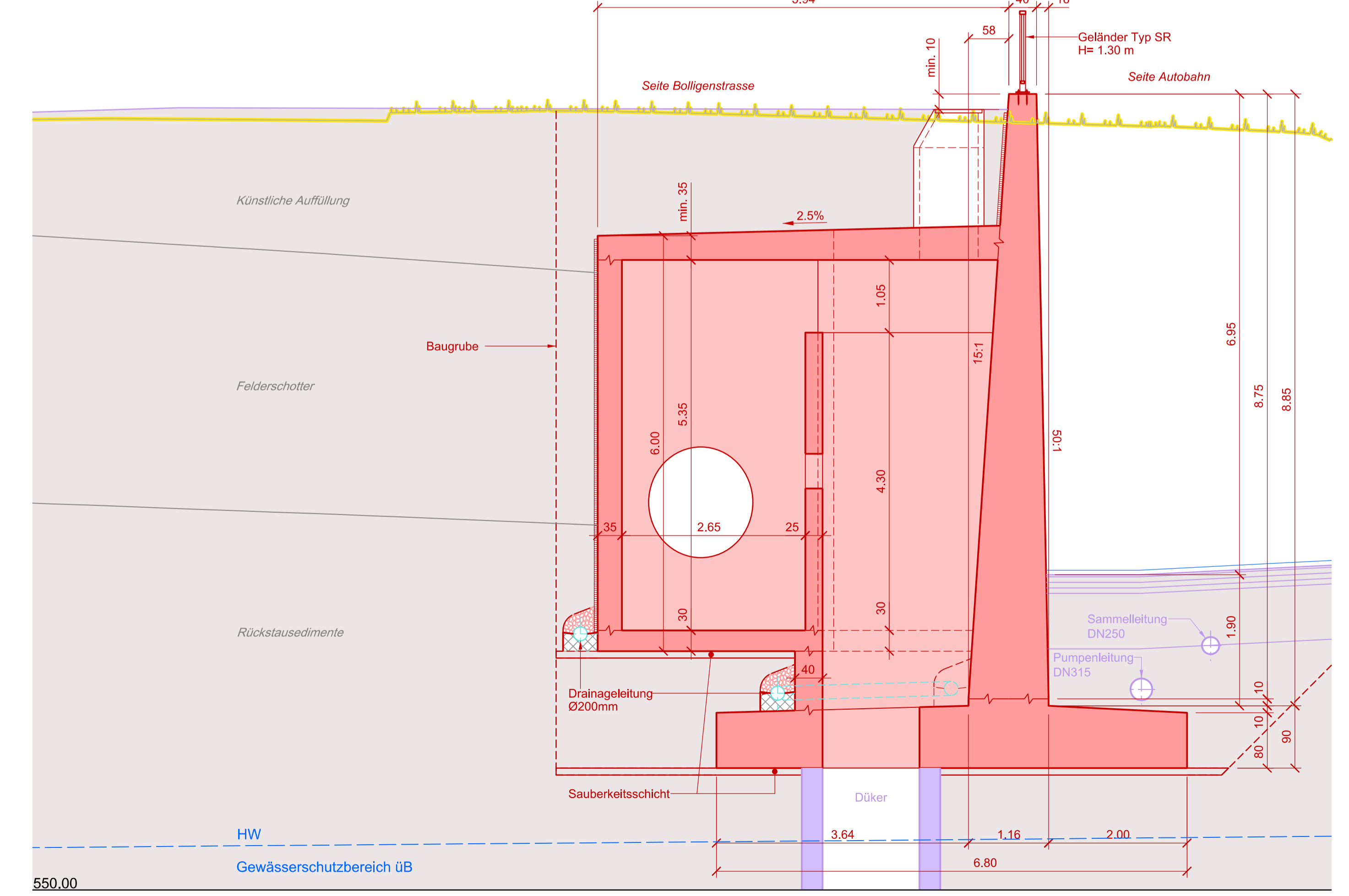
Ansicht 1:200  
Ansicht von Autobahn  
(Abwicklung Vorderkante Stützmauer)



Querschnitt B - B 1:50  
km 12+440.00



Querschnitt A - A 1:50  
km 12+366.00



- Legende
- Projekt
  - Abruch
  - Bestand
  - Projekt, siehe separate Pläne
  - Grundwasserspiegel HW / MW
  - Projektstudie N06 Bypass Bern Ost



**Bern Umgestaltung  
Gebiet Anschluss Wanddorf**

Unterhaltsabschnitt:	32	Kanton:	Bern
Objekt / Los:	-	Gemeinde:	Bern, Ostermündigen, Ittigen
Unterhaltskilometer:	1+435 - 2+600	Projekt-Nummer:	130026
RBBS:	-	Projektkurzbezeichnung:	N06.32-009

**Ausführungsprojekt (AP)**

**f.10 Hauptabmessungen der Kunstbauten  
SM Beundenfeld 2 SP - BE T 108F**

Grundriss und Schnitte

Art. 12 Abs. 1 NSV (SR 725.111)

<b>Planerteam B+B</b> B+S AG Welpenstrasse 5   Postfach 313 CH-3000 Bern 15   +41 31 356 60 80 www.bs-ting.ch	<b>B+S</b> INGENIEURE UND PLANER GÄNZLIGER PARTNER AG	Bürointerne Plannummer B+S-AP-K-1505
---	---	---

Rev.	Erstellt	Index A	Index B	Index C	Index D	Dokument / Plan - Nr. (PV)	B+S-AP-K-1505
Datum	30.10.2020					Inventarobjekt-Nr.:	02.06.32.724.18
Gez.	Lefj					Format:	60 x 147
Gespr.	Gc					Massestab:	1:200 / 1:50
Projektleitung Bundesamt für Strassen ASTRA Filiale Thun Ulfigenstrasse 54 3600 Thun							Freigegeben:
							Geprüft / Prüfling:
							Freigegeben: