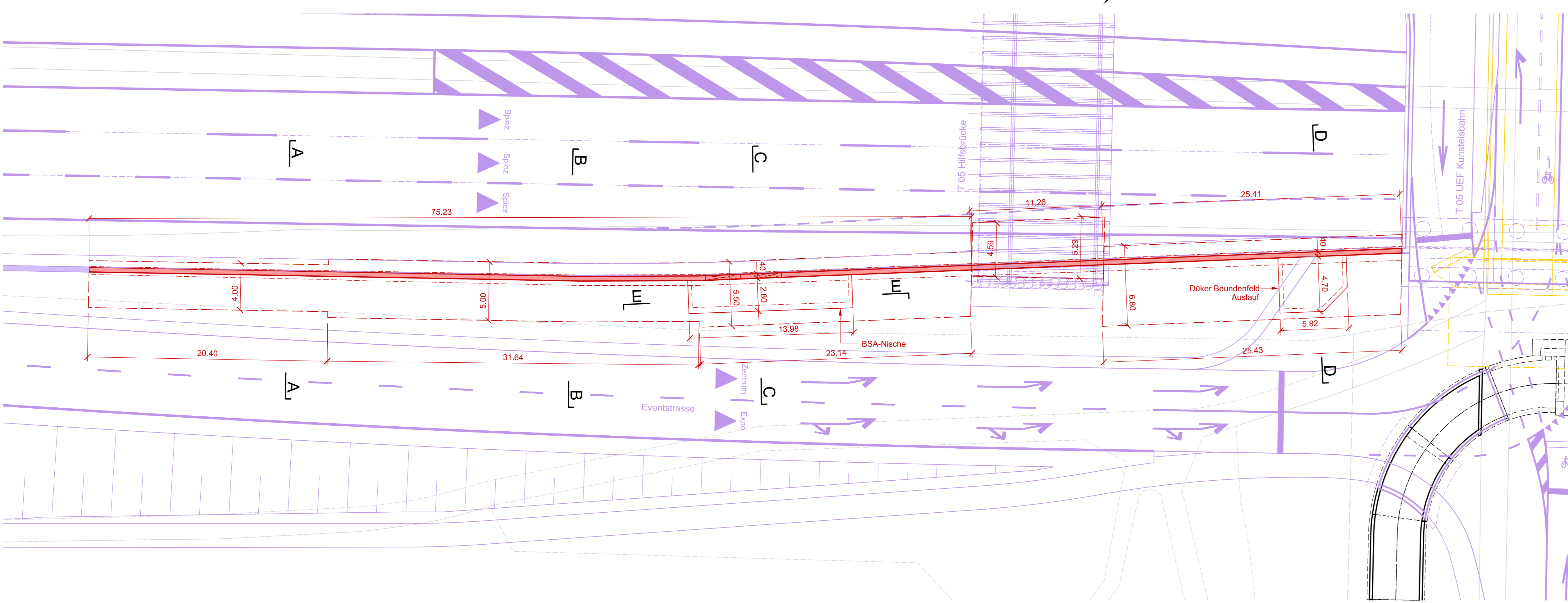
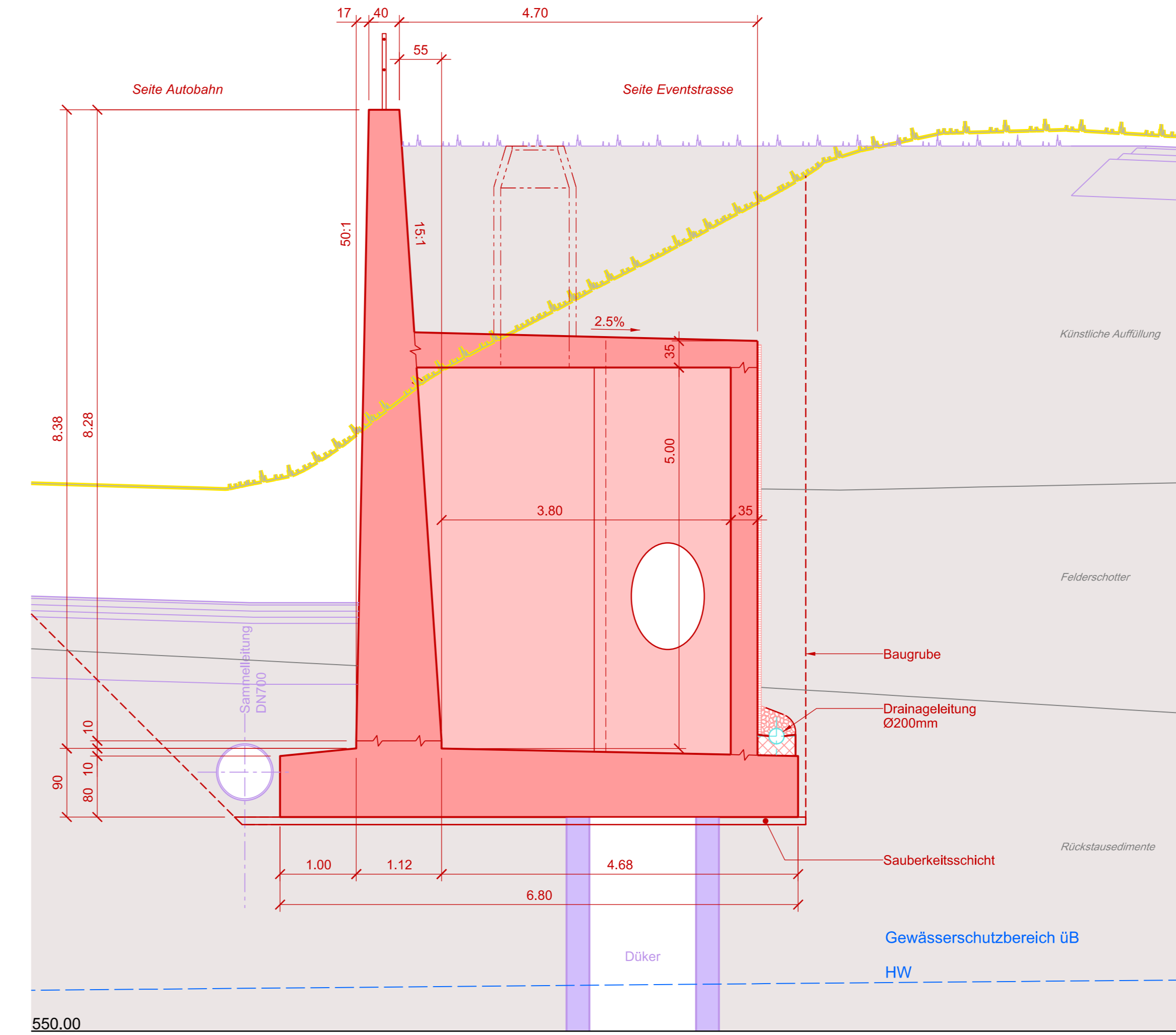


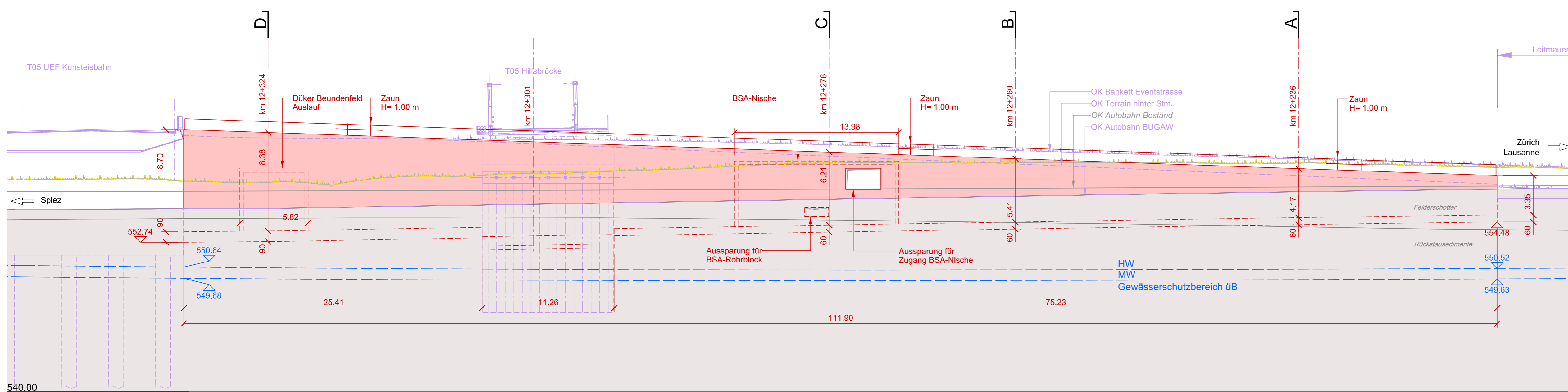
Grundriss 1:200  
km 12+340.00 bis km 12+216.00



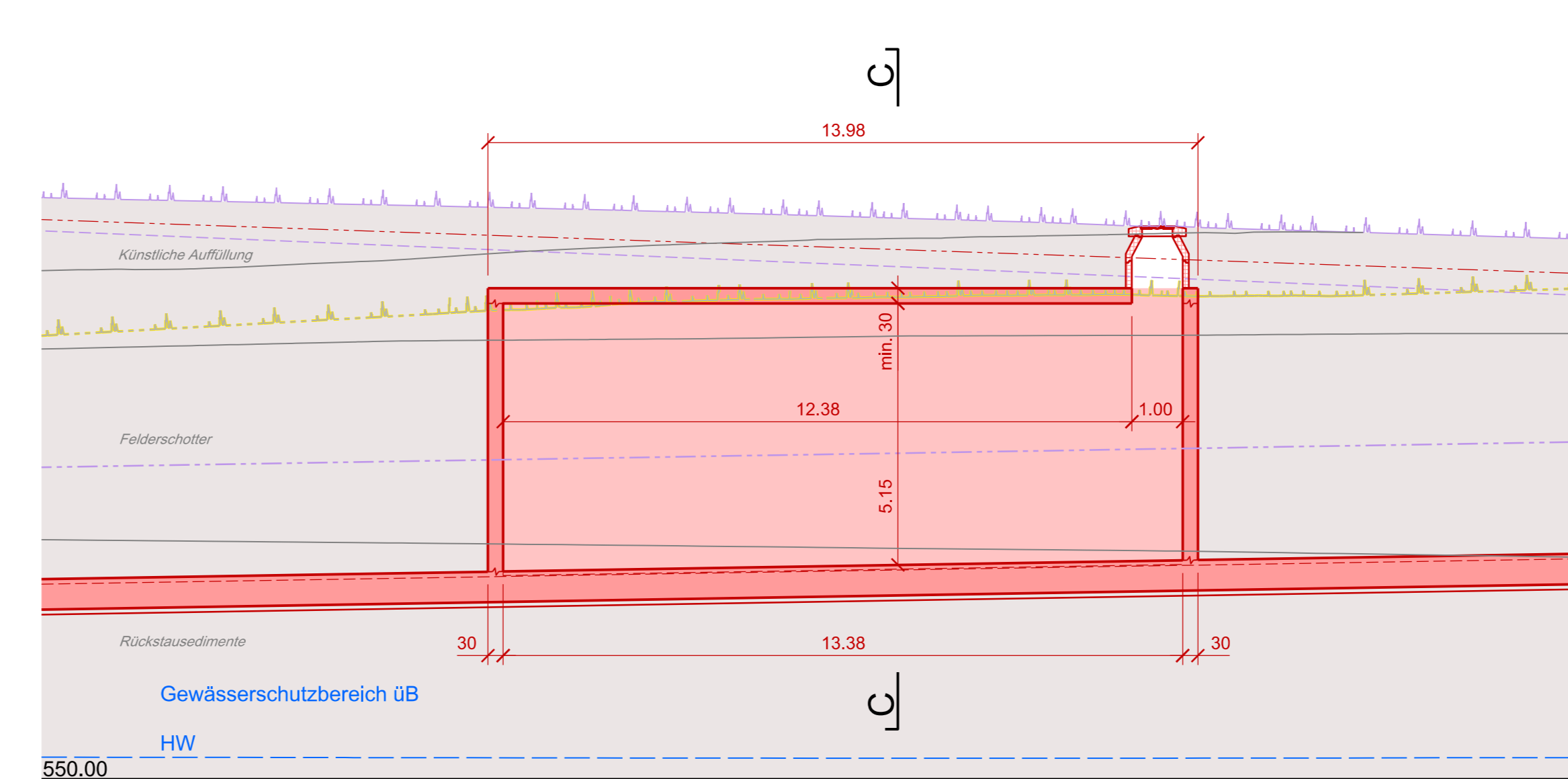
Querschnitt D - D 1:50  
km 12+324.00



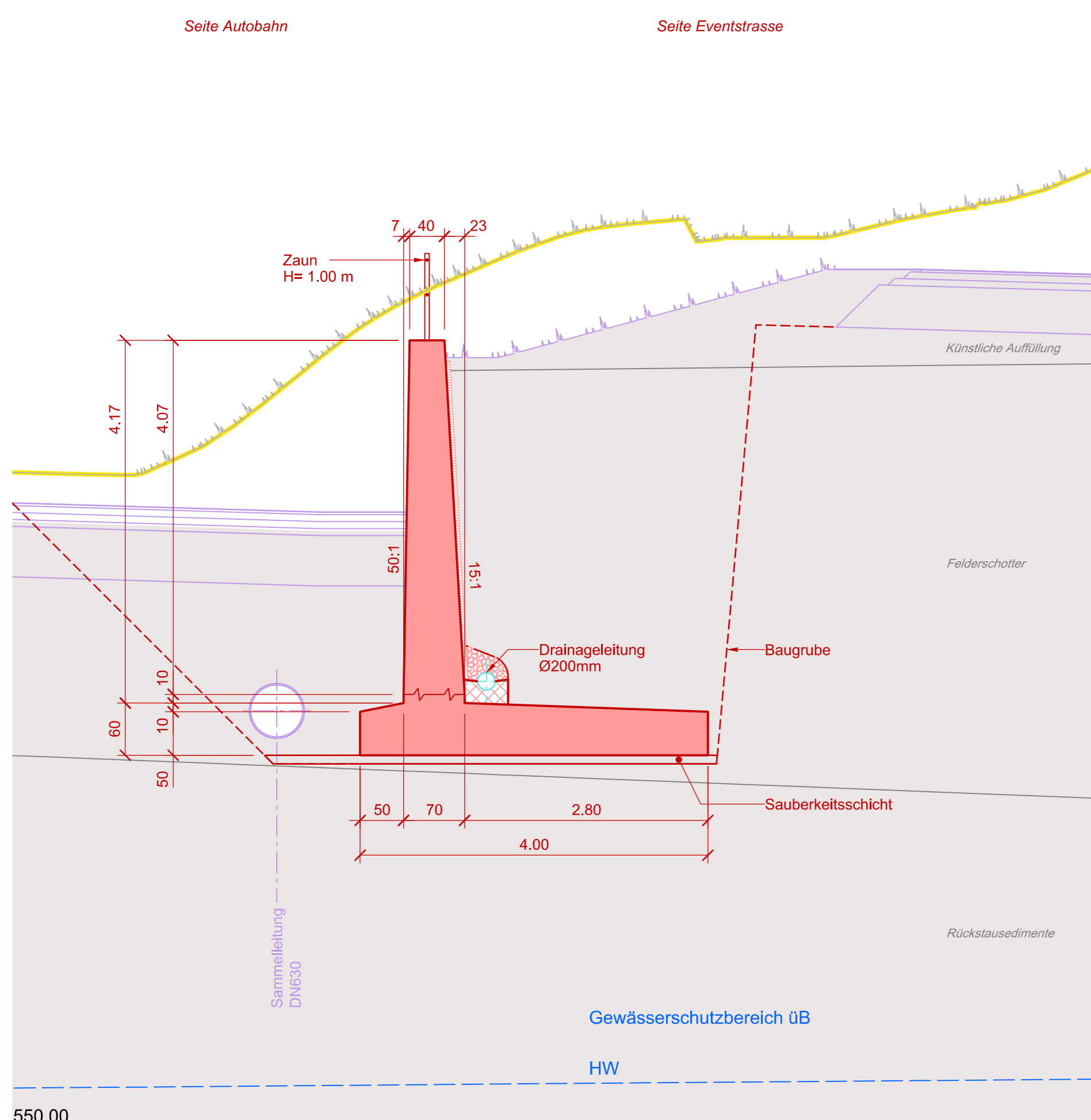
Ansicht 1:200  
Ansicht von Autobahn  
(Abwicklung Vorderkante Stützmauer)



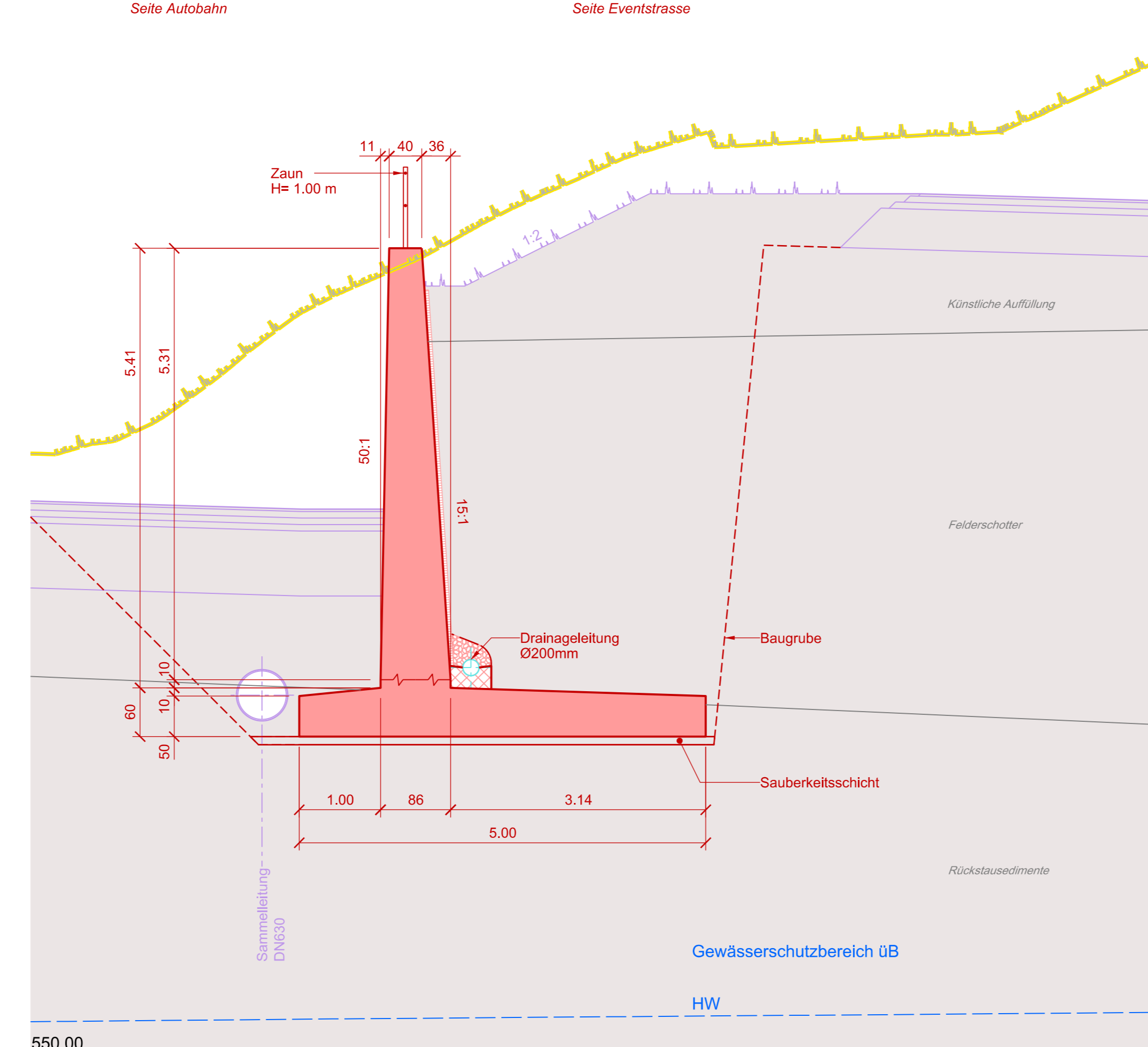
Längsschnitt E - E 1:100  
BSA-Nische



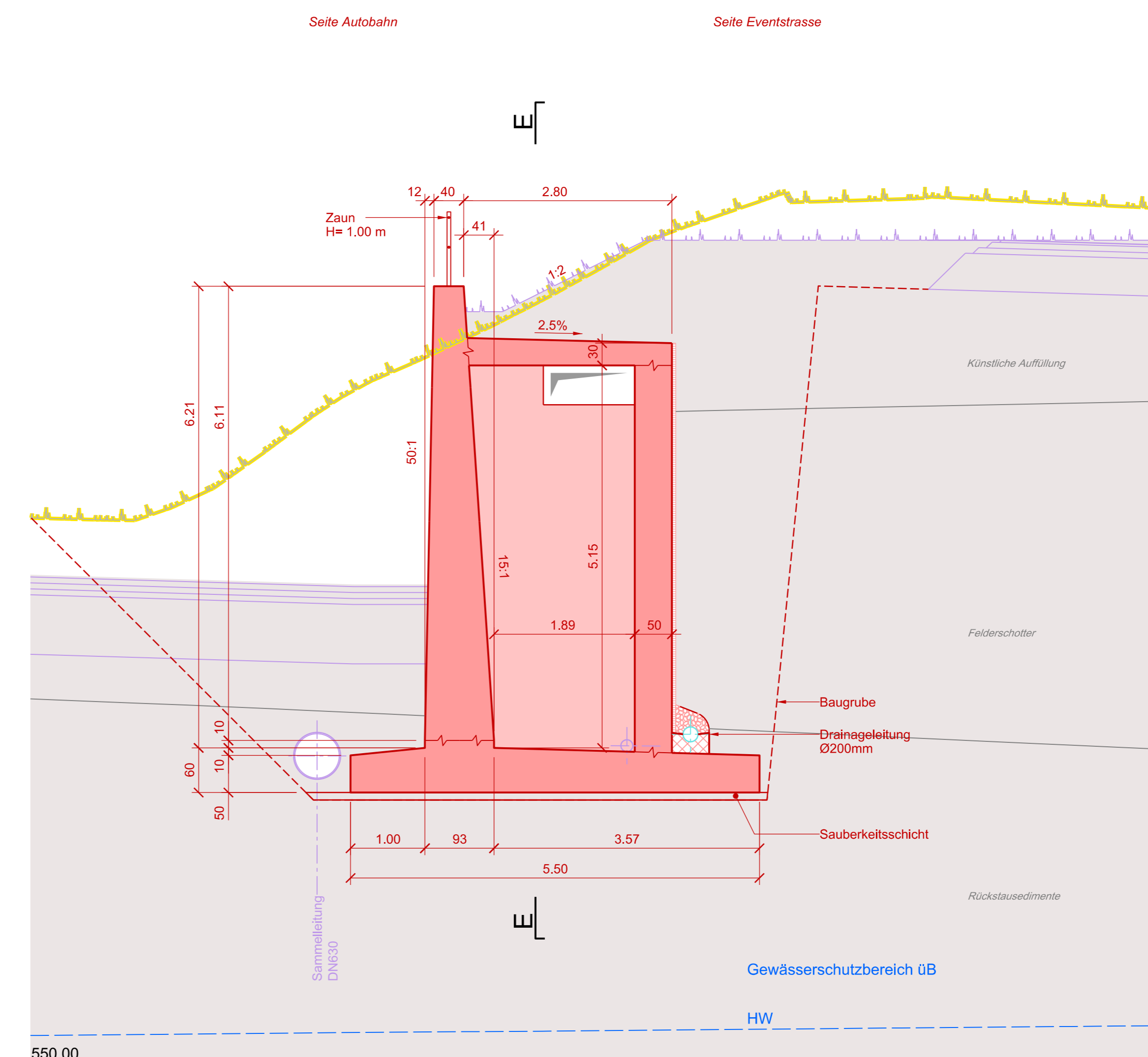
Querschnitt A - A 1:50  
km 12+236.00



Querschnitt B - B 1:50  
km 12+260.00



Querschnitt C - C 1:50  
km 12+276.00  
BSA-Nische



Legende

- Projekt
- Abbruch
- Bestand
- Projekt, siehe separate Pläne
- Grundwasserspiegel HW / MW

Schweizerische Eidgenossenschaft  
Confédération suisse  
Confederazione Svizzera  
Confederaziun svizra

Eidgenössisches Departement für  
Umwelt, Verkehr, Energie und Kommunikation UVEK

Bundesamt für Strassen ASTRA



**Nationalstrassen  
N06**

**Bern Umgestaltung  
Gebiet Anschluss Wankdorf**

Unterhaltsabschnitt: 32  
Objekt / Los:  
URHallskilometer: 1+435 - 2+600  
RBBS:

Kanton: Bern  
Gemeinde: Bern, Ostermündigen, Birmen  
Projekt-Nr.: 130026  
Projektbeschreibung: N06.32-009

**Ausführungsprojekt (AP)**

**f.11 Hauptabmessungen der Kunstbauten  
SM Beundenfeld 3 BE - SP T 108D**

Grundriss, Schnitte und Ansicht

Art. 12 Abs. 1 NSV (SR 725.111)

Planerteam B+S  
% B+S AG  
Waltipolstrasse 5 | Postfach 213  
CH-3000 Bern | Tel. +41 31 309 81 80  
www.b-s.ch

B+S  
INGENIEURE UND PLANER  
SÄNZIGER PARTNER AG

Bürointerne Planummer  
B+S-AP-K-1506

Rev.	Erstellt	Index A	Index B	Index C	Index D	Dokument / Plan - Nr. (PV):	Bürointerne Planummer
	30.10.2020						B+S-AP-K-1506
Gez.	LH					Format:	90 x 126
Gepr.	Gc					Massstab:	1:200 / 1:50
Projektstellung Bundesamt für Strassen ASTRA Filiale Thun Ulmerstrasse 54 3600 Thun							Eintragungs- Gepr. / Prüfng. Freigebe: