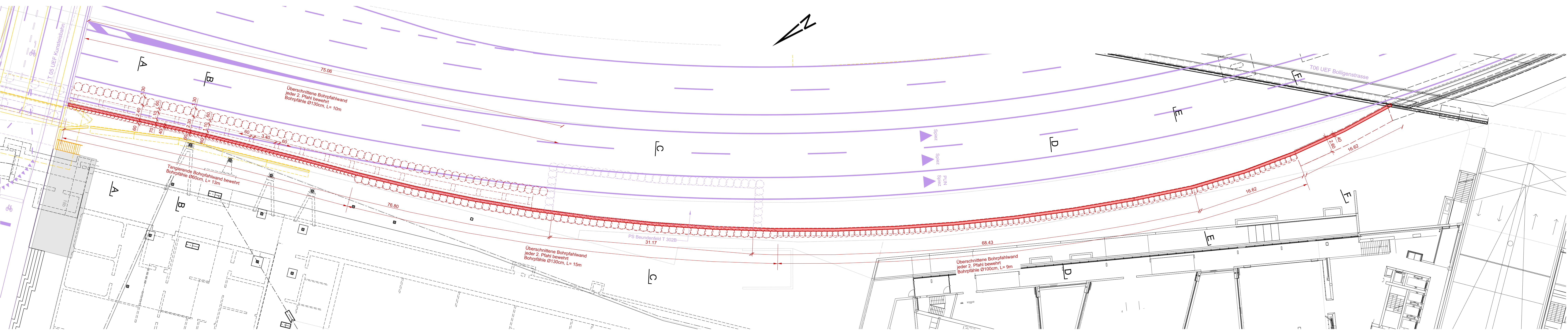
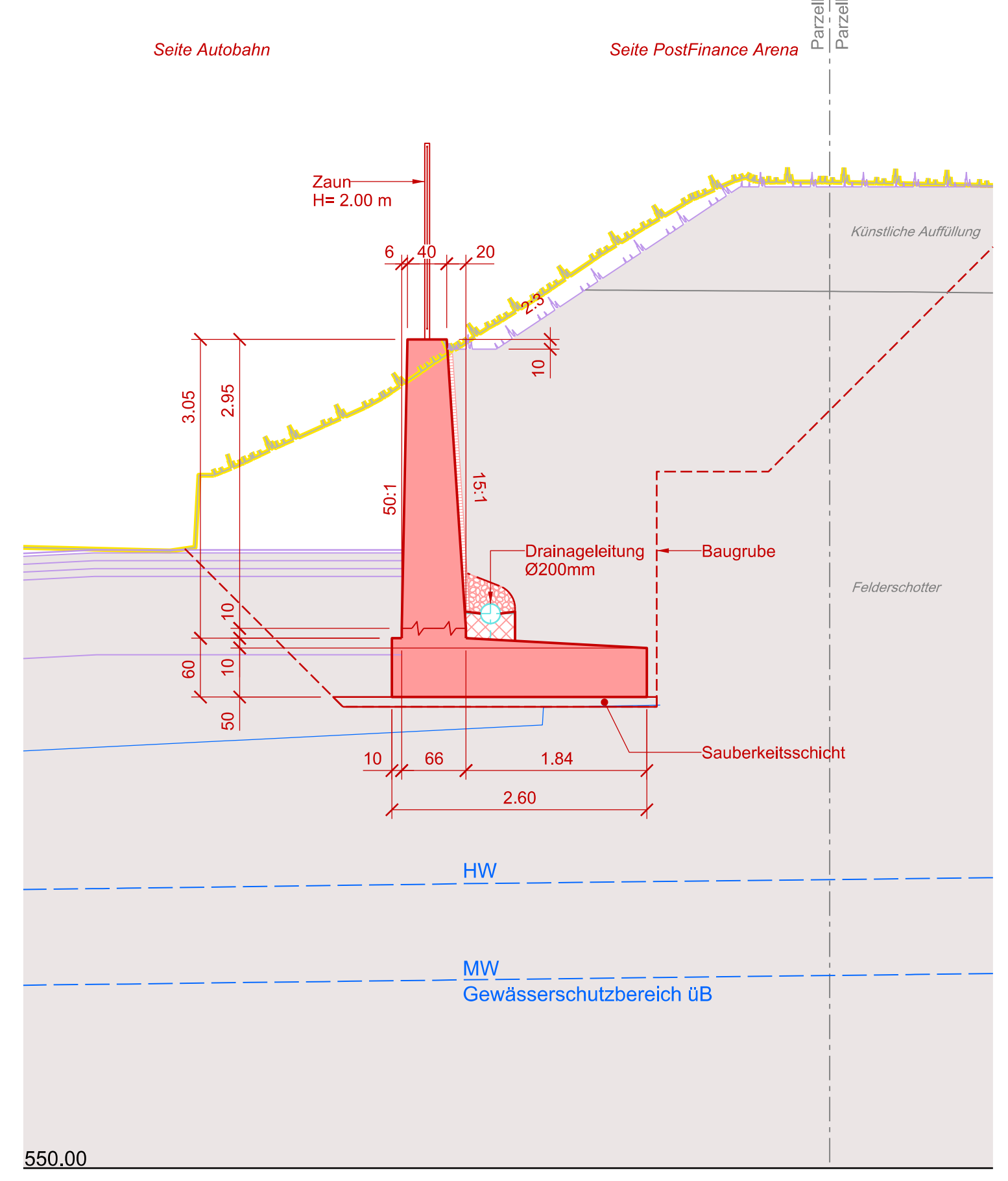


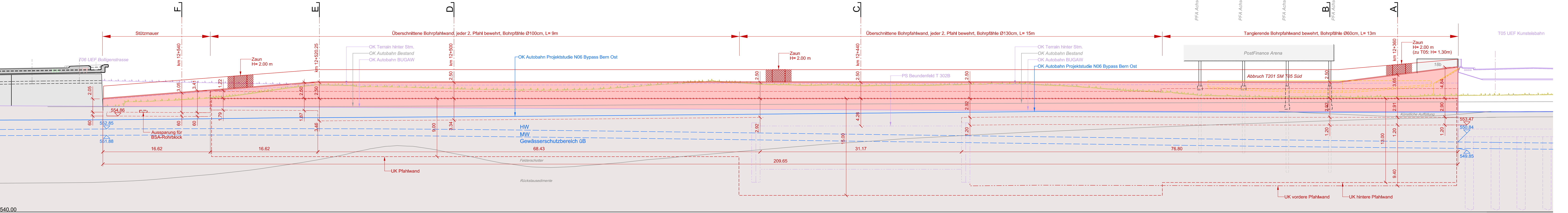
Grundriss 1:200  
km 12+350.00 bis km 12+555.00



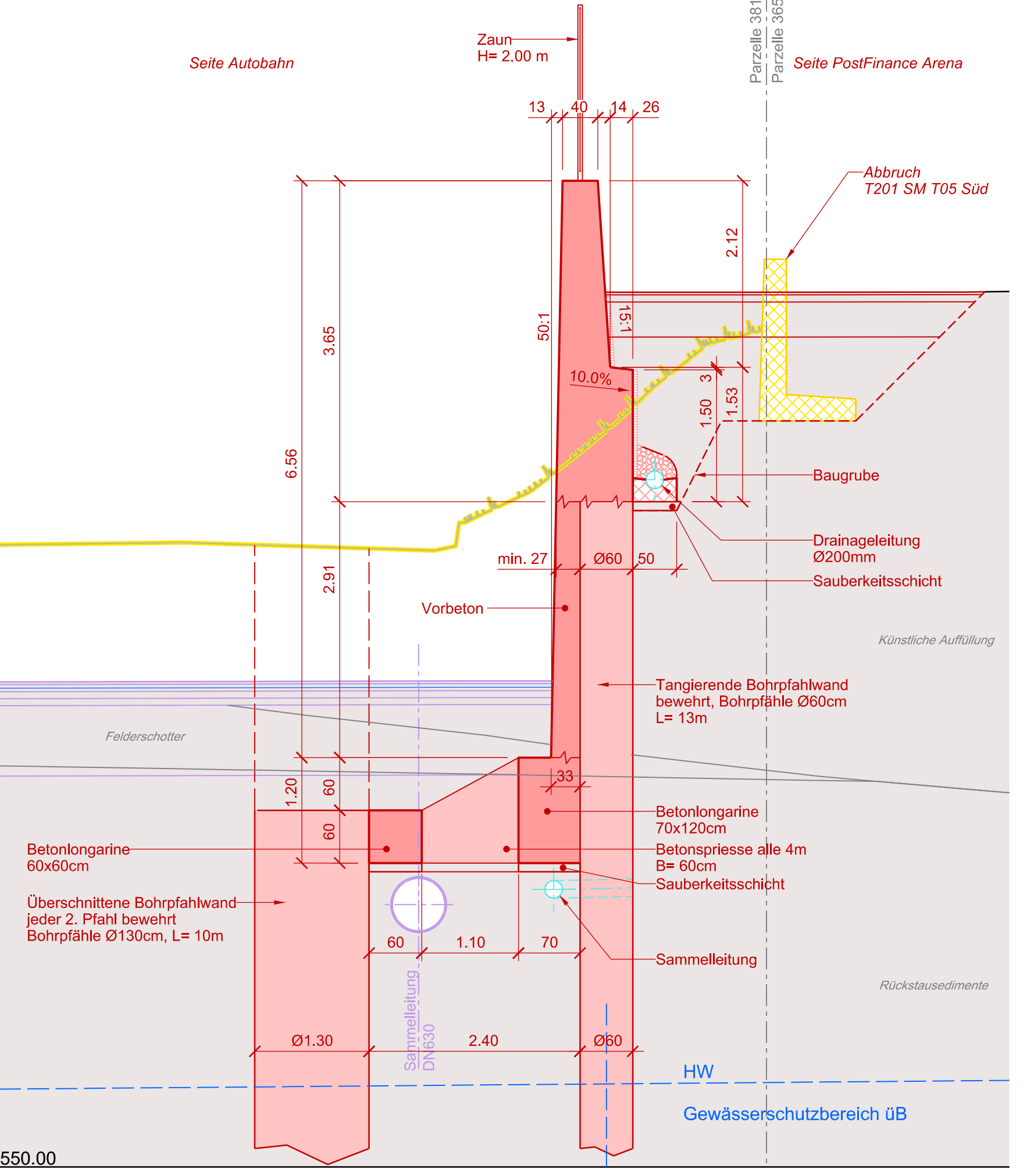
Querschnitt F - F 1:50  
km 12+540.00



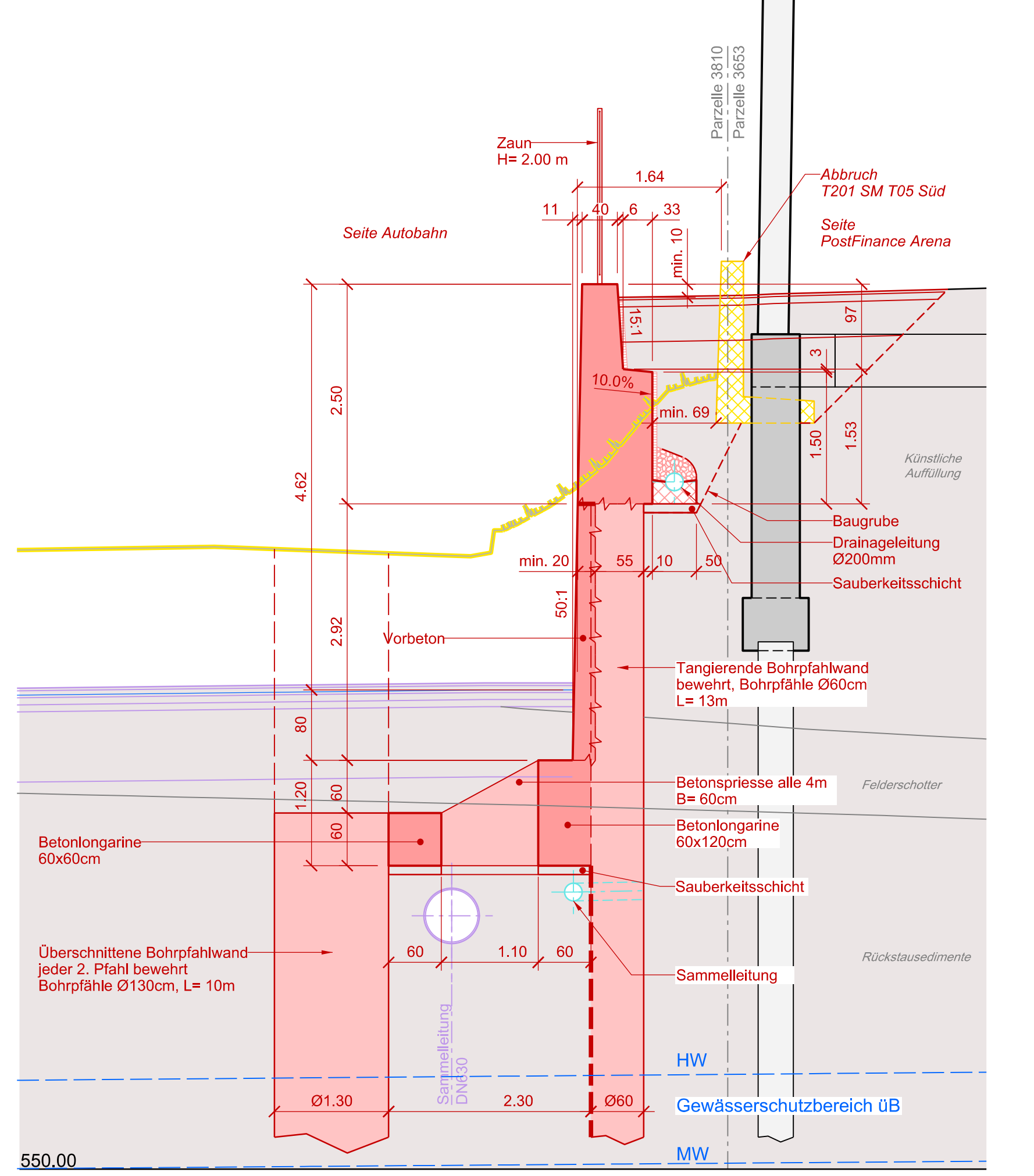
Ansicht 1:200  
Ansicht von Autobahn  
(Abwicklung Vorderkante Stützmauer)



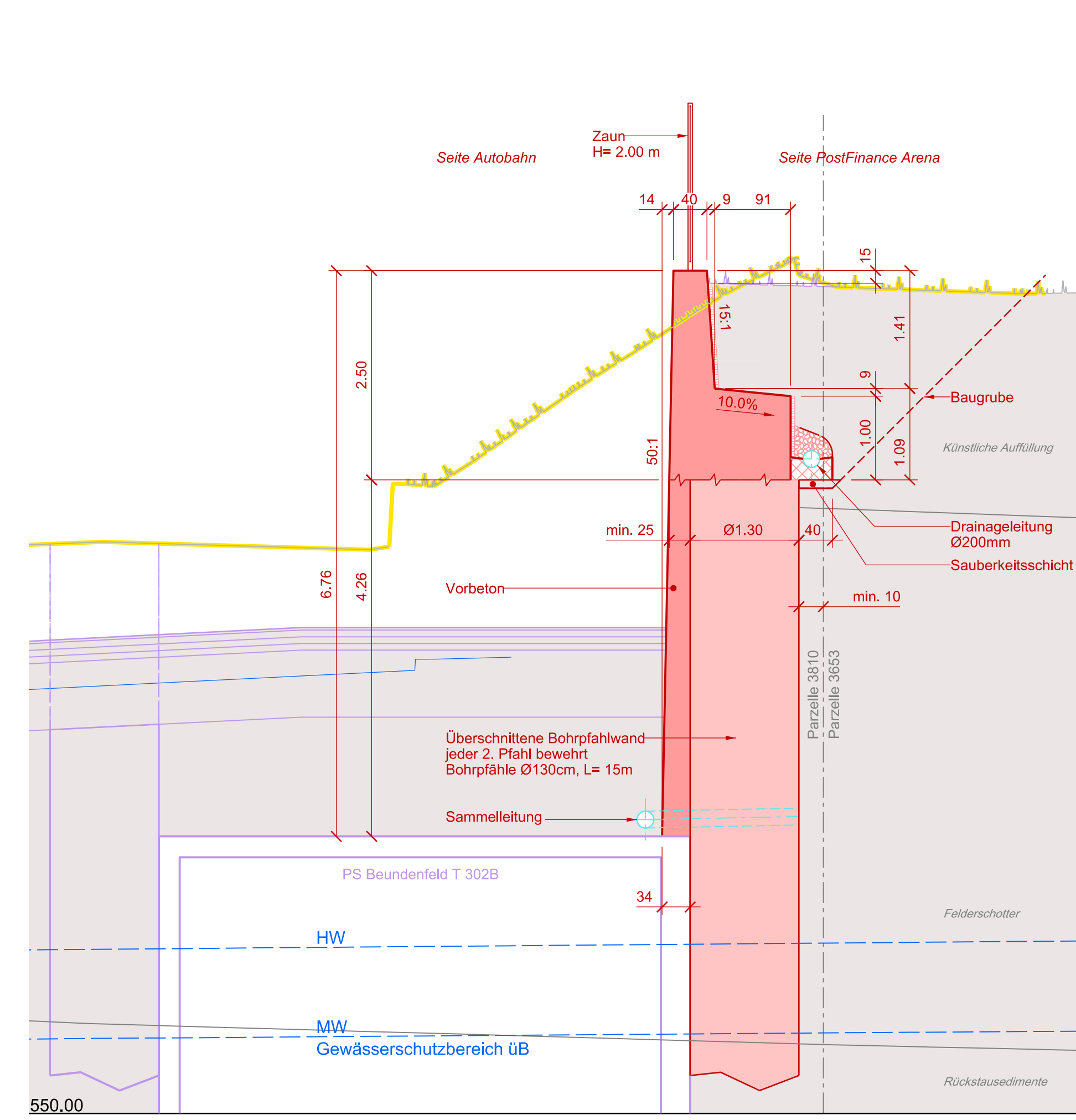
Querschnitt A - A 1:50  
km 12+360.00



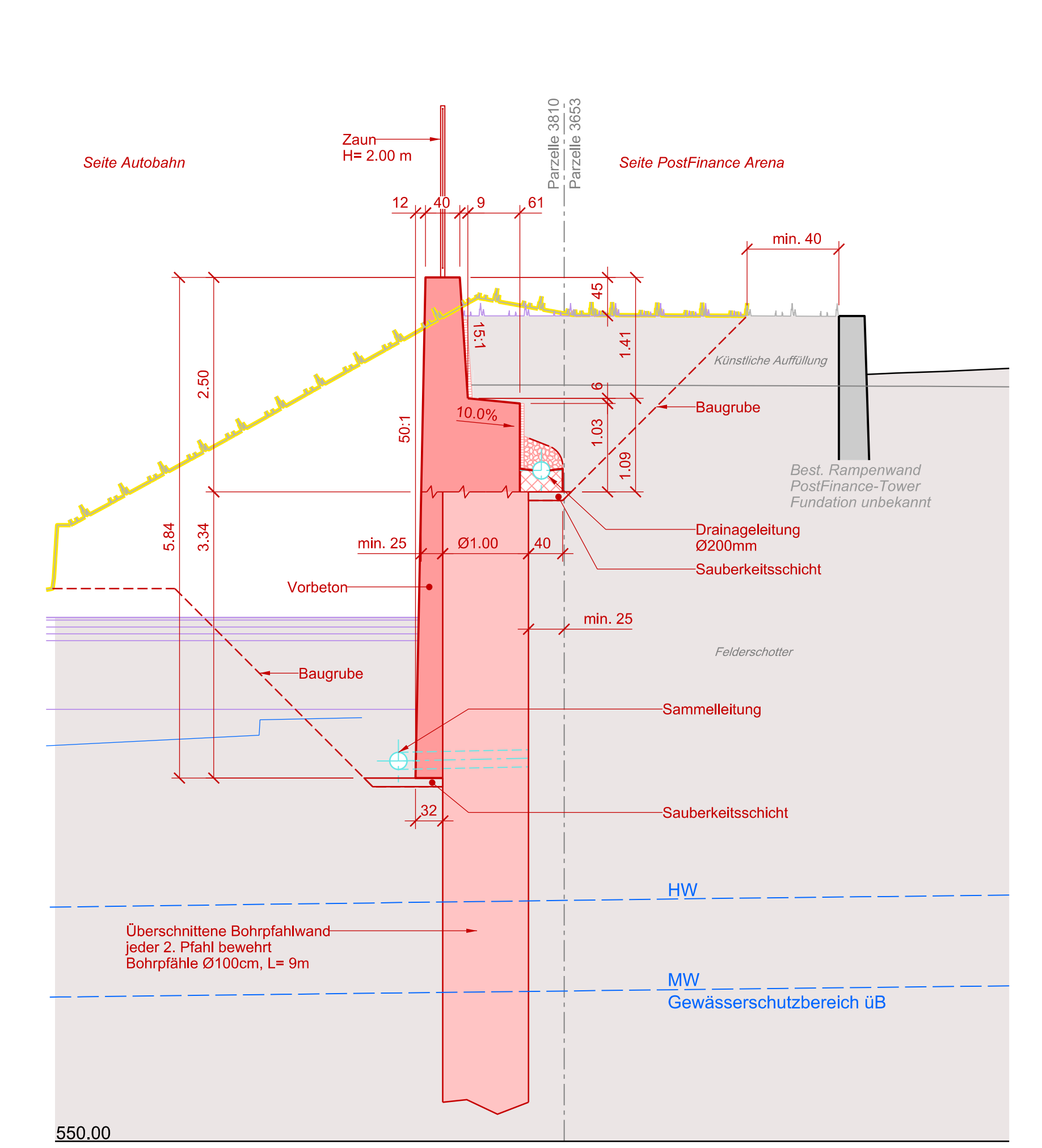
Querschnitt B - B 1:50  
PFA Achse 10



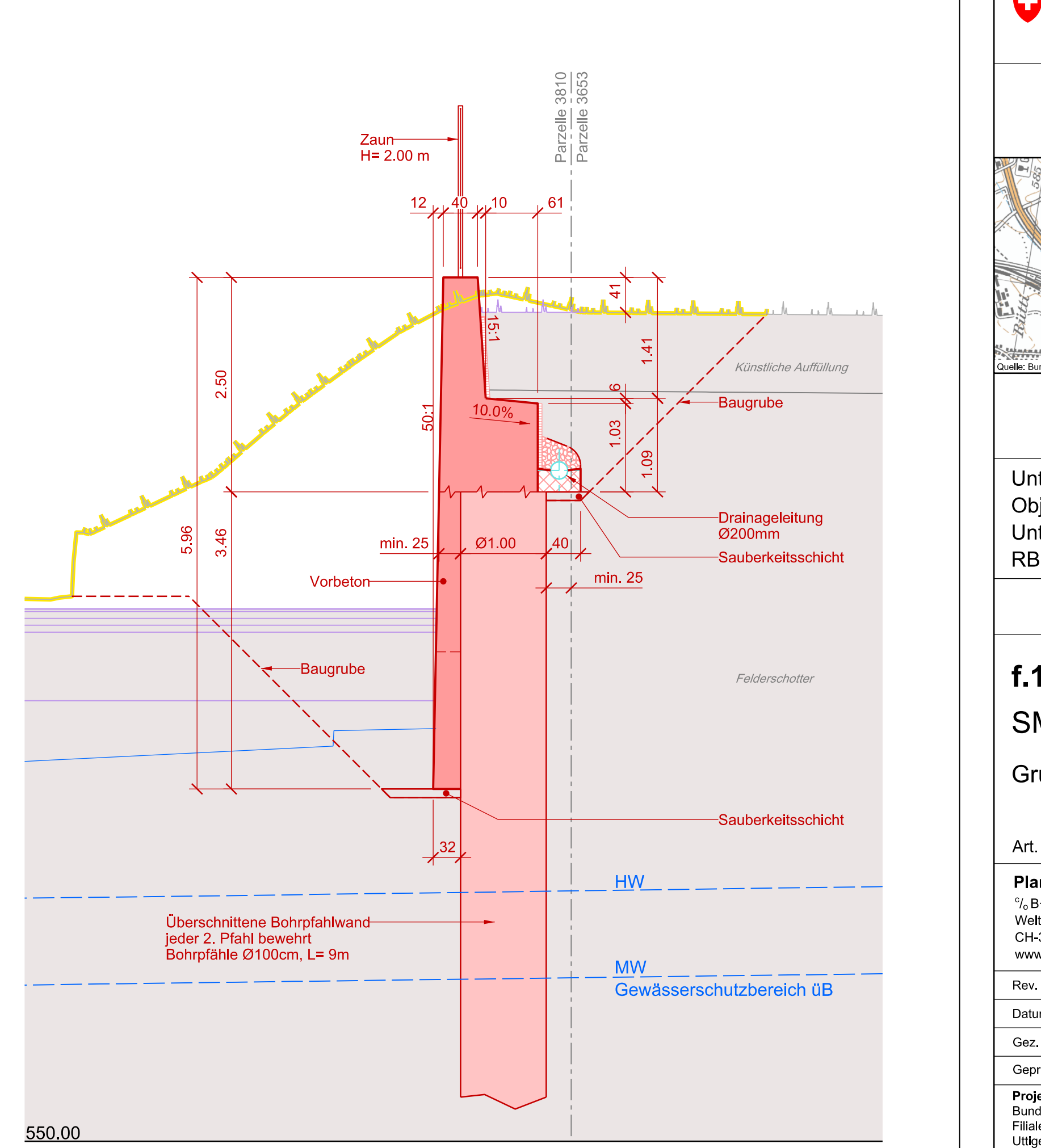
Querschnitt C - C 1:50  
km 12+440.00



Querschnitt D - D 1:50  
km 12+500.00



Querschnitt E - E 1:50  
km 12+520.25



**Legende**

- Projekt
- Abbruch
- Bestand
- Projekt, siehe separate Pläne
- Grundwasserpegel HW / MW
- Nachbauprojekt ASTRA (Projektstudie) N06 Bypass Bern Ost

Schweizerische Eidgenossenschaft  
Confédération suisse  
Confederazione Svizzera  
Confederaziun svizra

Eidgenössisches Departement für  
Umwelt, Verkehr, Energie und Kommunikation UVEK  
Bundesamt für Strassen ASTRA



**Nationalstrassen  
N06**

**Bern Umgestaltung  
Gebiet Anschluss Wankdorf**

Unterhaltsabschnitt: 32  
Objekt / Los: 14435 - 2+600  
Unterhaltskilometer: RBBS: -

Kanton: Bern  
Gemeinde: Bern, Ostermünchen, Pflanz  
Projekt-Nummer: 130025  
Projektbeschreibung: N06.32+600

**Ausführungsprojekt (AP)**

**f.12 Hauptabmessungen der Kunstbauten  
SM Beundenfeld 4 BE - SP T 108E**

Grundriss und Schnitte

Art. 12 Abs. 1 NSV (SR 725.111)

Planerteam B+B  
B+S  
BUNDELEBEN PLANER BÄNDELER PARTNER AG

Börsenreferenznummer  
B+S AG  
Weissmattstrasse 5 | Postfach 313  
CH-3000 Bern 15 | +41 31 356 80 80  
www.b-s-ag.ch

Zust.	Erstellt	Index A	Index B	Index C	Index D	Dokument / Plan - Nr. (PVS)	Investitions-Nr.
Datum	30.10.2020					02.06.32.734.17	
Disc.	Lst					50 x 147	
Discr.	Gc					Massstab:	1:200 / 1:50

Projektleitung  
Ulrich / Pflanz  
Ullmannstrasse 54  
3600 Thun

Eingegangen:  
Geprüft / Prüfer:  
Freigegeben:

Börsenreferenznummer  
B+S AG  
Börsenreferenznummer: B+S-AP-f.12-108E