
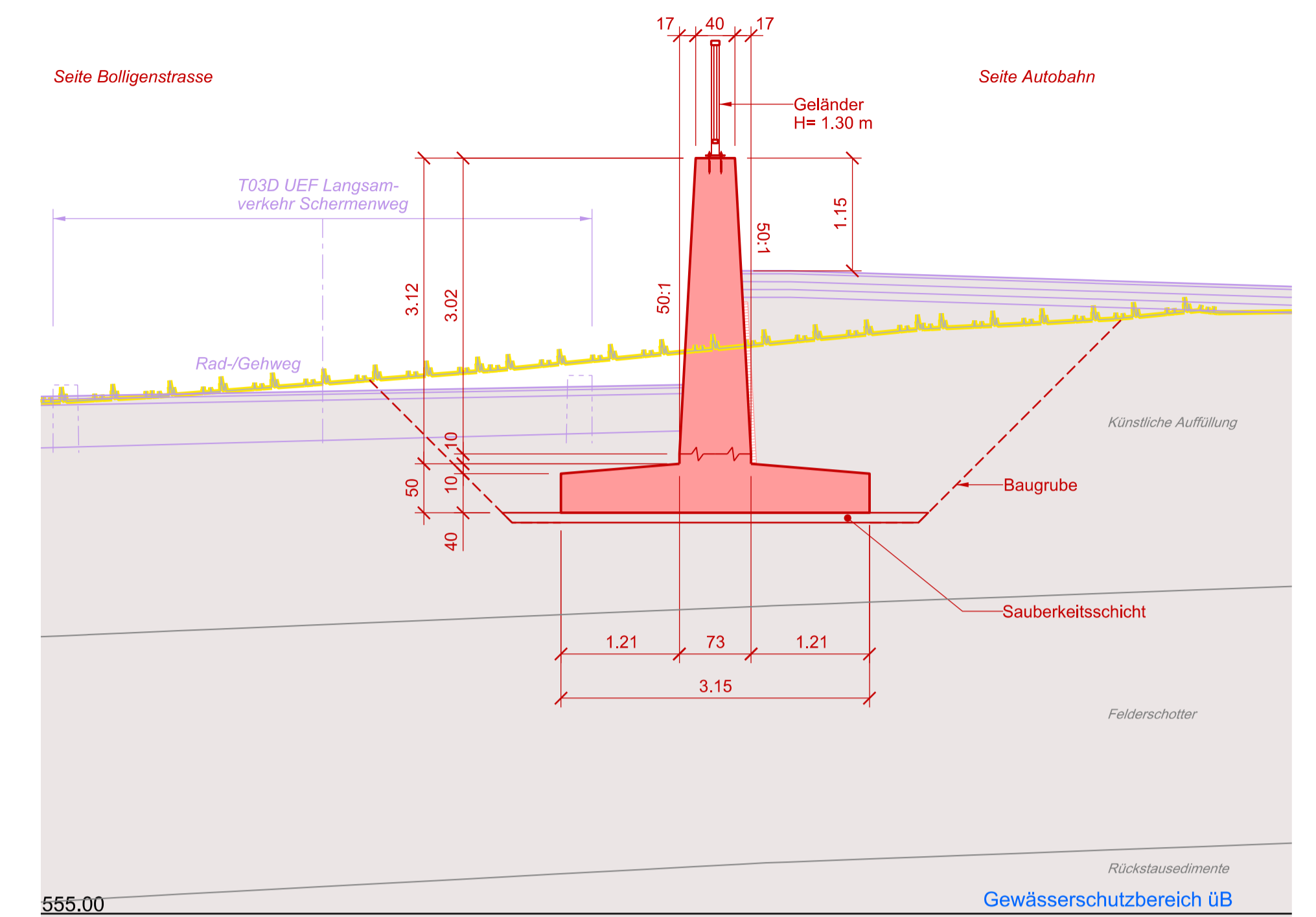


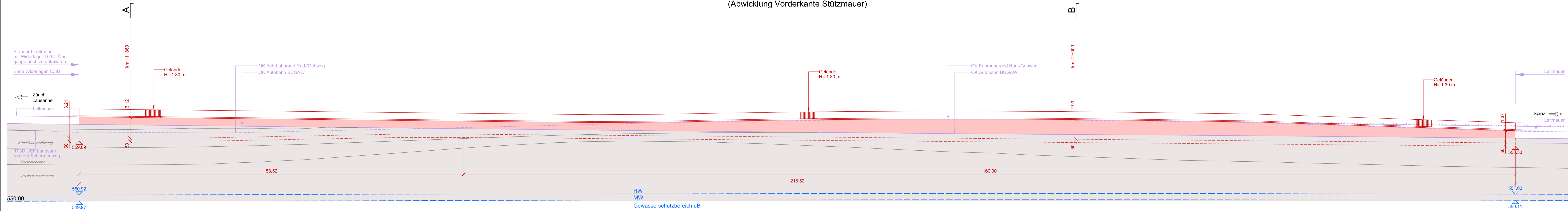
Grundriss 1:200  
km 11+860.00 bis km 12+070.00



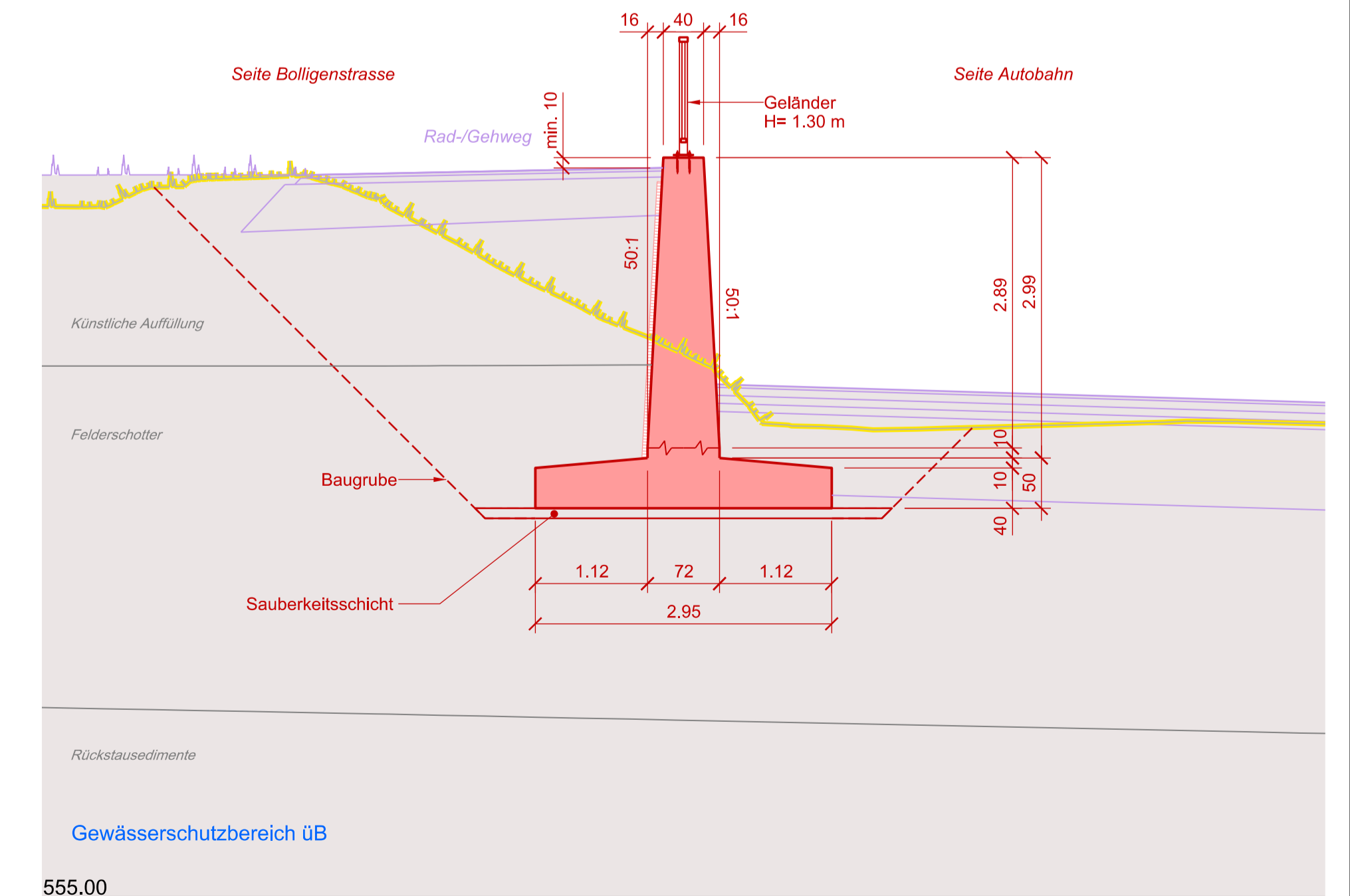
Querschnitt A - A 1:50  
km 11+860.00



Ansicht 1:200  
Ansicht von Autobahn  
(Abwicklung Vorderkante Stützmauer)



Querschnitt B - B 1:50  
km 12+000.00



**Legende**

- Projekt
- Abbruch
- Bestand
- Projekt, siehe separate Pläne
- Grundwasserspiegel HW / MW

**Nationalstrassen N06**

**Bern Umgestaltung Gebiet Anschluss Wankdorf**

**Ausführungsprojekt (AP)**

**f.13 Hauptabmessungen der Kunstbauten SM KI. Allmend Wankdorf T 107B**

Grundriss und Schnitte

Art. 12 Abs. 1 NSV (SR 725.111)

**Planeteam B+B**  
%B+S AG  
Weissbodstrasse 5 | Postfach 313  
CH-3000 Bern 15 | +41 31 356 80 80  
www.b+b-ag.ch

**B+S INGENIEURE UND PLANER BÄNZIGER PARTNER AG**

Börseninterne Planummer: B+S 60.0428

Rev.	Erstellt	Index A	Index B	Index C	Index D	Dokument / Plan - Nr. (P/V)	B-SAP-Nr. 1508
01	30.10.2020					Inventarobjekt-Nr.: 02.06.32.724.14	
02						Format: 60 x 168	
03						Massstab: 1:200 / 1:50	
Eingegangen:							
Geprüft / Prüfling:							
Freigegeben:							

Projektanlassung: Bundesamt für Strassen ASTRA  
Fälligkeit: Thun  
3600 Thun

Proj. Datum: 27.10.2020 14:43:20