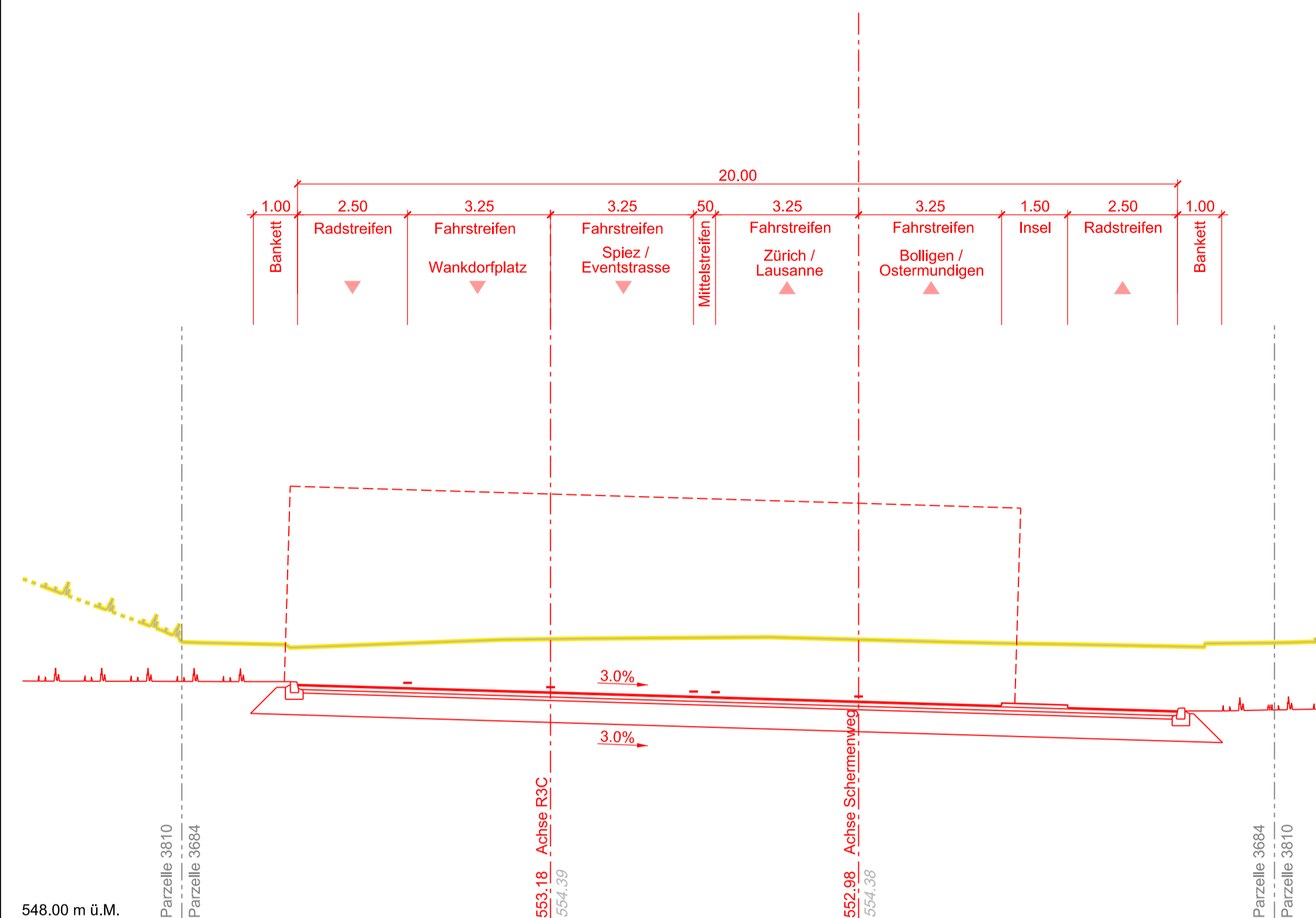
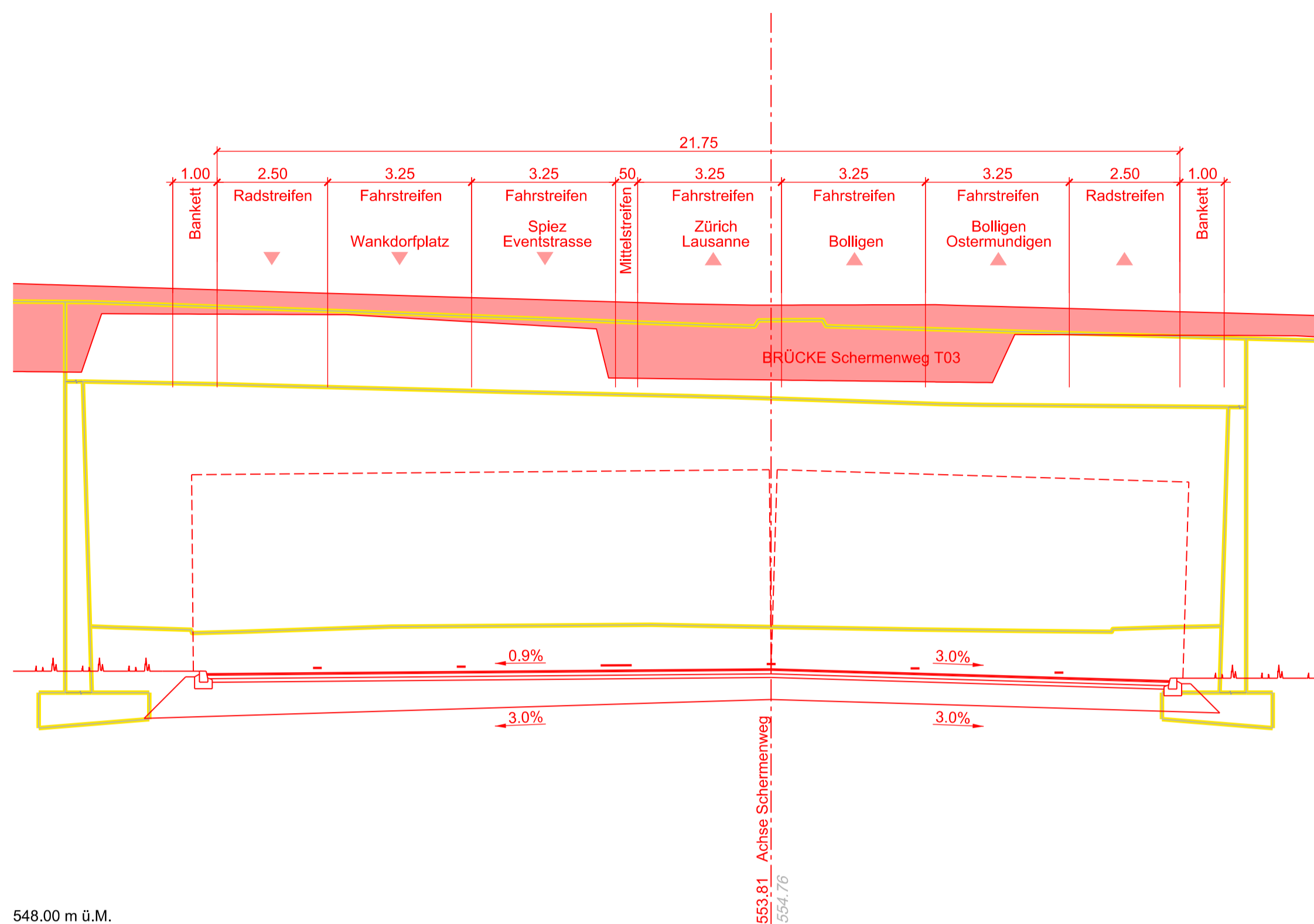


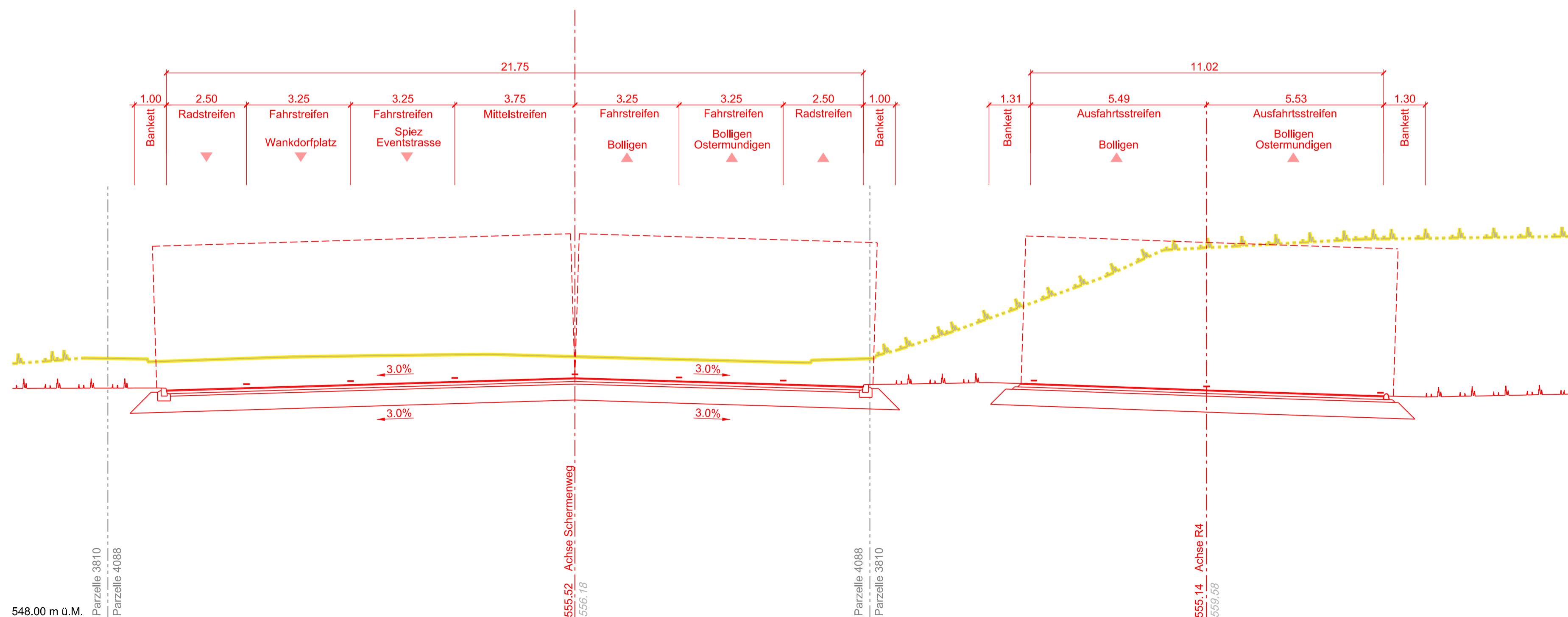
Querprofil 4
km 0+130.00



Querprofil 5
km 0+170.00



Querprofil 6
km 0+230.00



Legende

| bestehend | projektiert | |
|-----------|-------------|---------------------------------|
| | | Strassenachse |
| | | Befestigte Oberfläche |
| | | Bankett / Unterbau |
| | | Grünfläche |
| | | Kunstbauten |
| | | Gebäude |
| | | Abbruch / Rückbau |
| | | Parzellengrenze |
| | | Waldgrenze |
| | | Lichttraumprofil |
| | | Provisorien |
| | | Nachbarprojekte / Drittprojekte |

Schweizerische Eidgenossenschaft
Confédération suisse
Confederazione Svizzera
Confederaziun svizra

Eidgenössisches Departement für
Umwelt, Verkehr, Energie und Kommunikation UVEK
Bundesamt für Strassen ASTRA

25

Nationalstrassen N06

Bern Umgestaltung Gebiet Anschluss Wankdorf

| | | | |
|----------------------|---------------|-------------------------|------------------------------|
| Unterhaltsabschnitt: | 32 | Kanton: | Bern |
| Objekt / Los: | - | Gemeinde: | Bern, Ostermündigen, Ittigen |
| Unterhaltskilometer: | 1+435 - 2+600 | Projekt-Nummer: | 130026 |
| RBBS: | - | Projektkurzbezeichnung: | N06.32-009 |

Ausführungsprojekt (AP)

e.10 Querprofile

Schermenweg 4 + 5 + 6

Art. 12 Abs. 1 NSV (SR 725.111)

| | | | | | | | |
|---|------------|---|------------------------|---------|---------|-----------------------------|-----------------|
| <p>Planerteam B+B B+S AG Weltpoststrasse 5 Postfach 313 CH-3000 Bern 15 +41 31 356 80 80 www.bs-ing.ch</p> | | INGENIEURE UND PLANER BÄNZIGER PARTNER AG | Bürointerne Plannummer | | | | |
| | | | B+S 60.0428 | | | | |
| Rev. | Erstellt | Index A | Index B | Index C | Index D | Dokument / Plan - Nr. (PV): | B+S-AP-T-20-042 |
| Datum | 30.10.2020 | | | | | Inventarobjekt-Nr.: | - |
| Gez. | Trac/Wym | | | | | Format: | 60 x 84 |
| Gepr. | Gc | | | | | Massstab: | 1 : 100 |
| <p>Projektleitung Bundesamt für Strassen ASTRA Filiale Thun Utigenstrasse 54 3600 Thun</p> | | | | | | Eingegangen: | |
| | | | | | | Geprüft / Prüfung: | |
| | | | | | | Freigabe: | |

CAD Name: Q:\CAD\user\060428\1-APT\B\Planer\B+S-APT-20-042-gp-Strassenw-4+5+6-100.dgn Plot Datum: 27.10.2020 10:21:16:sk