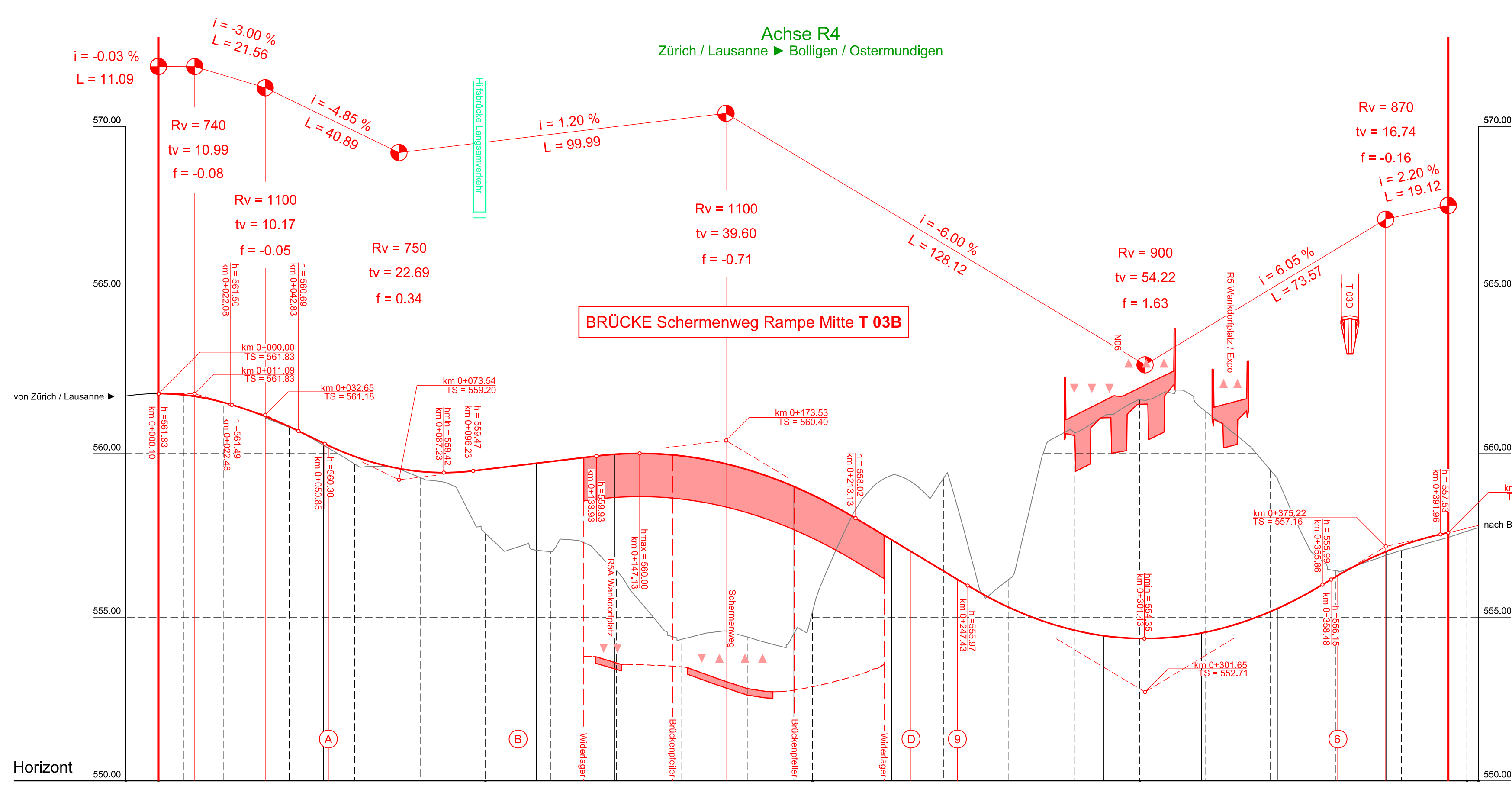
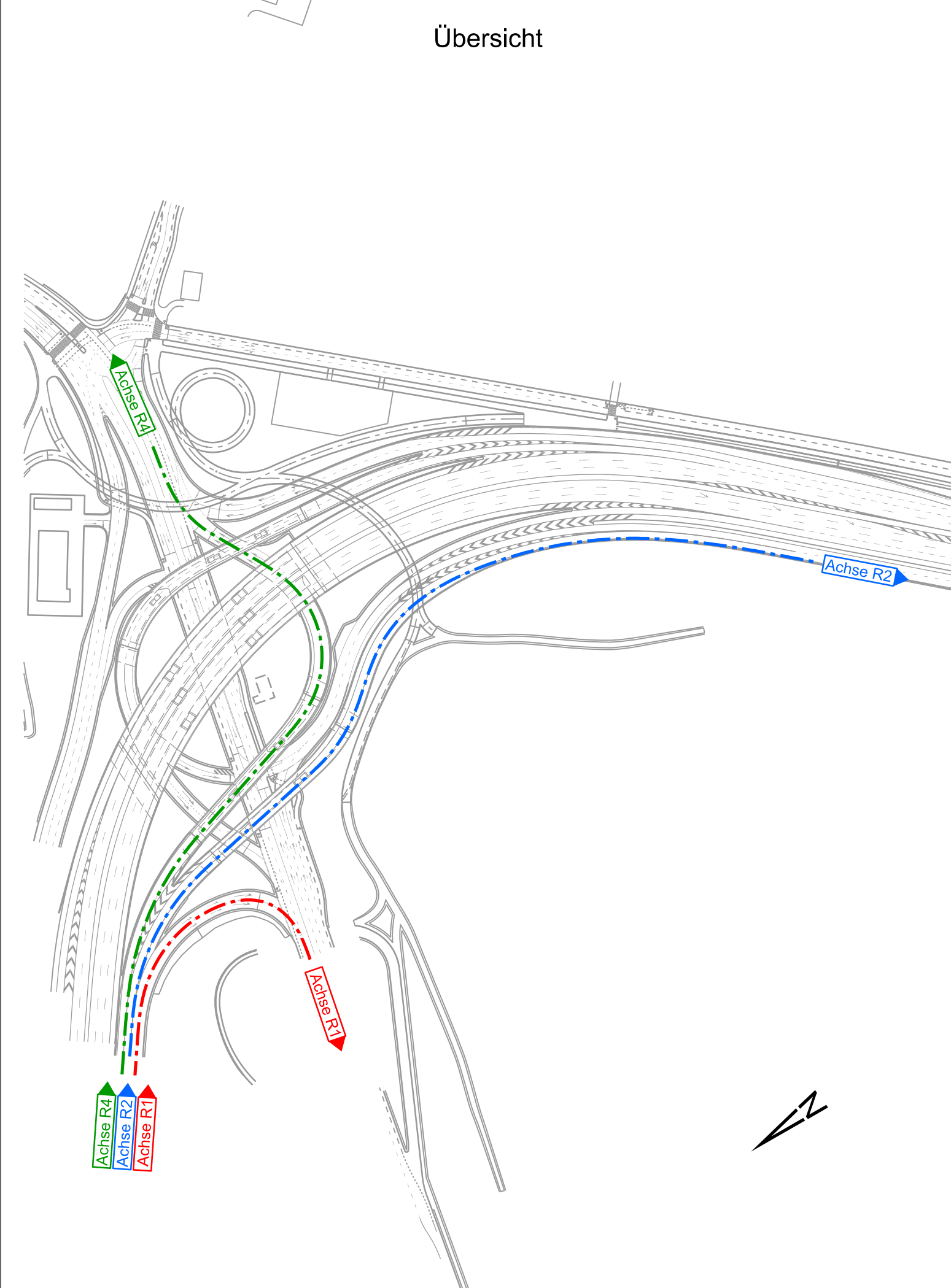
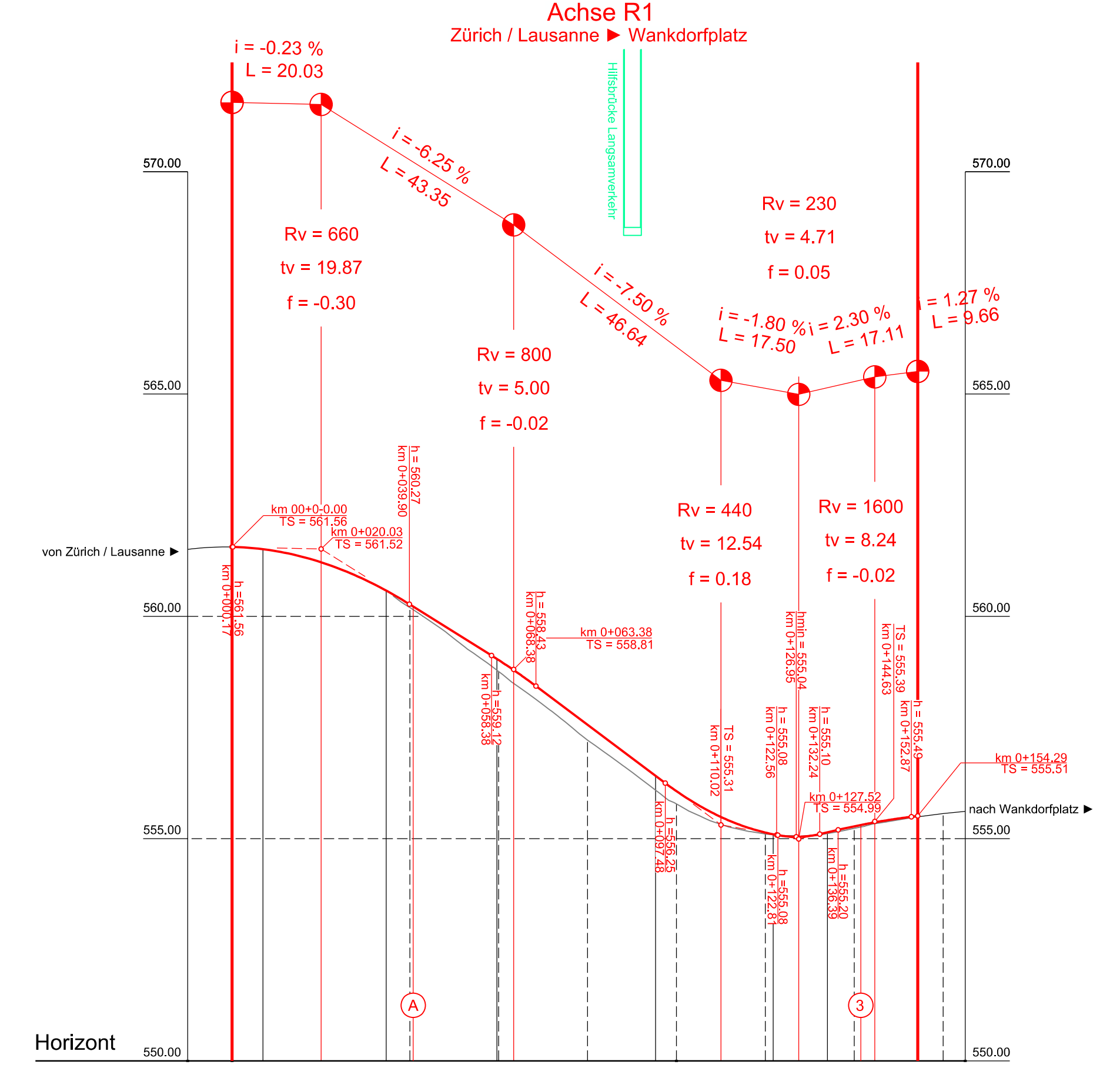


Station	0+000	0+100	0+200	0+300	0+400	0+500	0+532
Kilometrierung	0.00	3.38	20.00	31.47	40.00	59.51	59.73
Terrainhöhen	561.63	561.70	561.29	561.40	561.53	561.86	561.84
Projekthöhen	561.73	561.73	561.83	561.83	561.83	561.83	561.83
Zentrum Rechts	Gerade A=51.48		R=120.00 L=67.00		A=57.64 L=27.66		Gerade
Kurvenband	L=9.38		L=57.10		L=20.25		L=8.52
Zentrum Links	L=9.38		L=57.10		L=20.25		L=8.52
Inker Rand	p=3.88%		p=5.00%		p=5.00%		p=3.00%
Querneigung	p=-3.88%		p=-5.00%		p=-5.00%		p=-3.00%

- Legende**
- bestehend:
 - Strassenachse
 - Befestigte Oberfläche
 - Terrain
 - Kunstabauten
 - Abbruch / Rückbau
 - Lage Querprofile
 - Provisoren
 - Nachbarprojekte / Drittprojekte
 - projektiert:
 - Strassenachse
 - Befestigte Oberfläche
 - Terrain
 - Kunstabauten
 - Abbruch / Rückbau
 - Lage Querprofile
 - Provisoren
 - Nachbarprojekte / Drittprojekte



Station	0+000	0+100	0+200	0+300	0+404
Kilometrierung	0.00	7.83	20.00	31.47	40.00
Terrainhöhen	561.78	561.83	561.56	561.56	561.74
Projekthöhen	561.83	561.83	561.83	561.83	561.83
Zentrum Rechts	Gerade A=80.00		R=150.00 L=65.04		A=60.00 L=24.00
Kurvenband	L=7.43		L=42.67		L=23.22
Zentrum Links	L=7.43		L=42.67		L=23.22
Inker Rand	p=3.88%		p=5.00%		p=3.00%
Querneigung	p=-3.88%		p=-5.00%		p=-3.00%



Station	0+000	0+100	0+165
Kilometrierung	0.00	6.94	16.50
Terrainhöhen	561.50	561.56	561.56
Projekthöhen	561.50	561.50	561.50
Zentrum Rechts	Gerade A=45.00		R=73.00 L=24.92
Kurvenband	L=6.64		L=35.71
Zentrum Links	L=6.64		L=35.71
Inker Rand	p=3.88%		p=5.30%
Querneigung	p=-3.88%		p=-5.30%

Nationalstrassen N06

Bern Umgestaltung Gebiet Anschluss Wankdorf

Unterhaltsabschnitt: 32
 Objekt / Los: -
 Unterhaltskilometer: 1+435 - 2+600
 RBBS: -

Kanton: Bern
 Gemeinde: Bern, Ostermündgen, Biltgen
 Projekt-Nummer: 130026
 Projektkurzbezeichnung: N06.32-009

Ausführungsprojekt (AP)

c.2 Längsschnitt
Ausfahrtsrampen Zürich / Lausanne
Rampen R1, R2 und R4

Art. 12 Abs. 1 NSV (SR 725.111)

Planerteam B+B
 Welpenstrasse 5 | Postfach 313
 CH-3000 Bern 15 | +41 31 356 80 80
 www.b+b.ch

B+S
 INGENIEURE UND PLANER
 BÄNZIGER PARTNER AG

Bürointerne Planummer: B+S-AP-T-20-0412
 Datum: 30.10.2020
 Gez.: Trac/Wym
 Gepr.: Gc

Rev. | Inst. | Index A | Index B | Index C | Index D | Dokument / Plan - Nr. (P/V) | Inventarobjekt-Nr. | Format | Massstab | Eingangsgegenstand | Gepr./Prüfung | Freigabe

Projektleitung: Bundesamt für Strassen ASTRA
 Flavia Thun
 Utigenstrasse 54
 3000 Thun