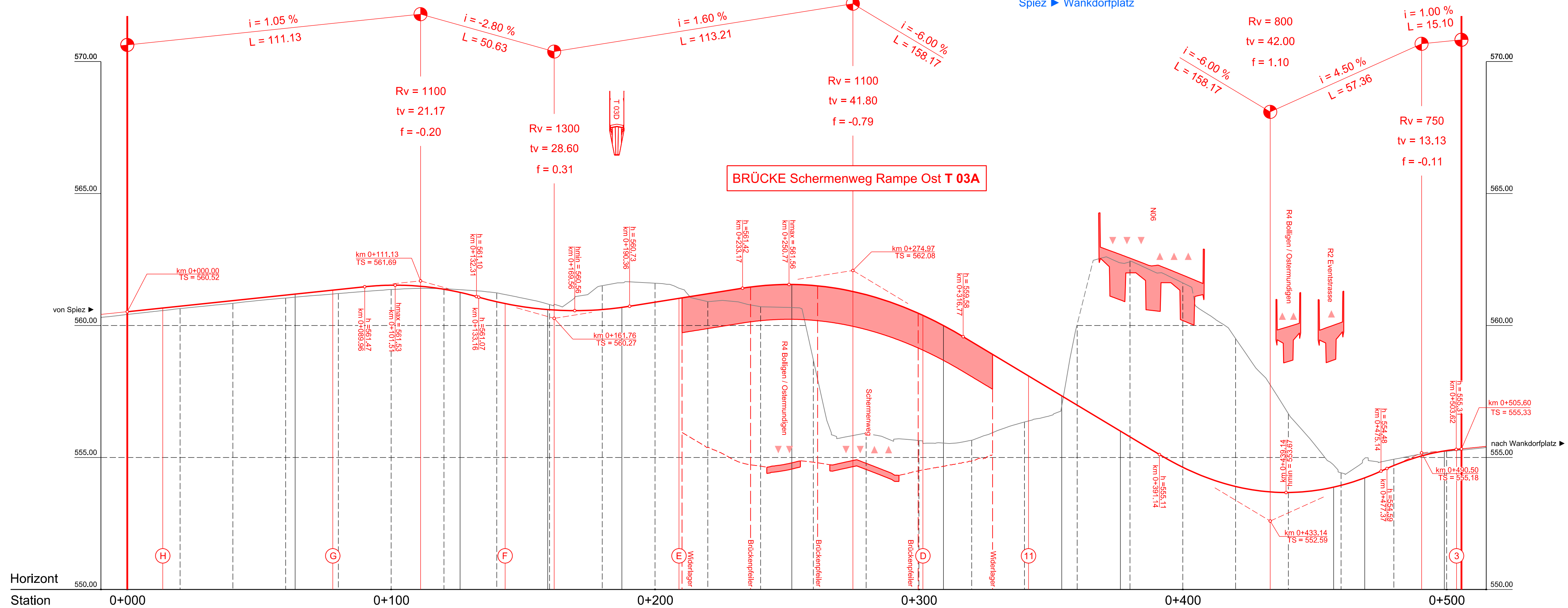


Achse R5A
Spiez ► Wankdorfplatz

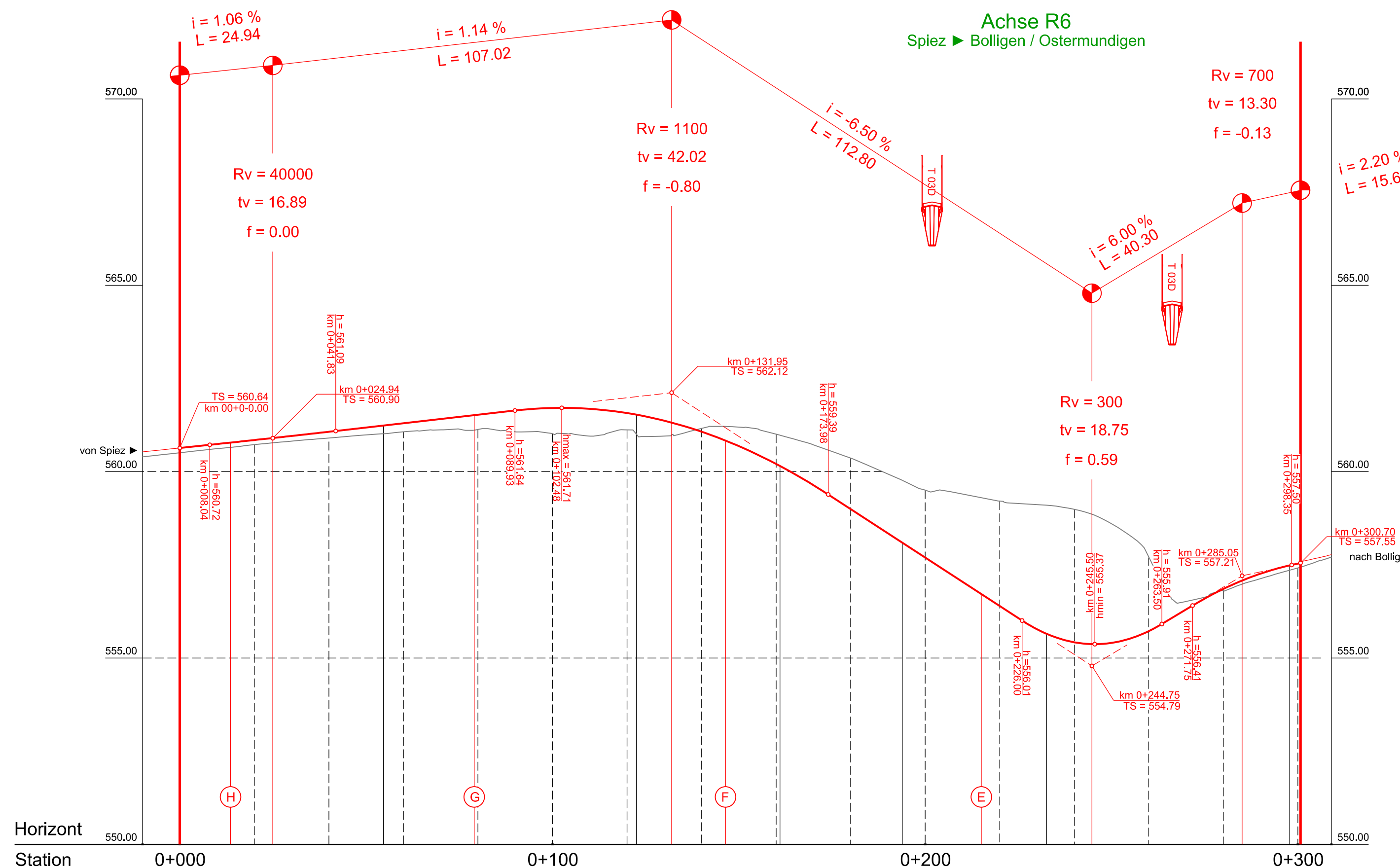
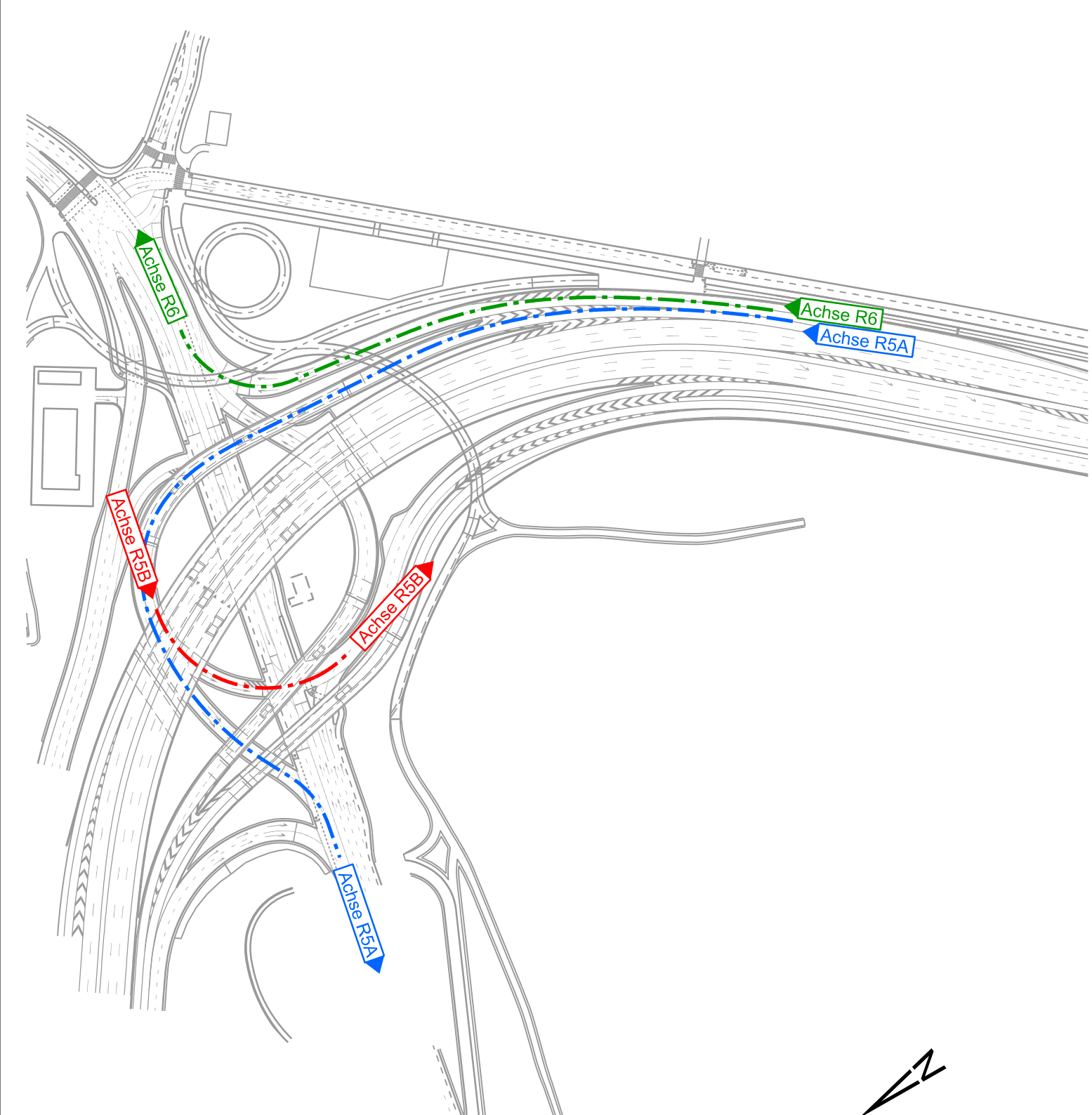


Station	0+000	0+100	0+200	0+300	0+400	0+500
Kilometrierung	0.00	20.00	40.00	60.00	80.00	100.00
Terrainhöhen	560.30	560.42	560.64	560.84	561.04	561.24
Projekthöhen	560.02	560.73	560.94	561.15	561.36	561.57
Kurvenband	R = -50.00 L = 63.61	R = -45.00 L = 62.50	A = 150.00 L = 33.20	A = 75.00 L = 28.12	Gerade L = 64.39	Gerade L = 6.22
Querneigung	linker Rand: p = 3.00 % rechter Rand: p = -3.00 %					

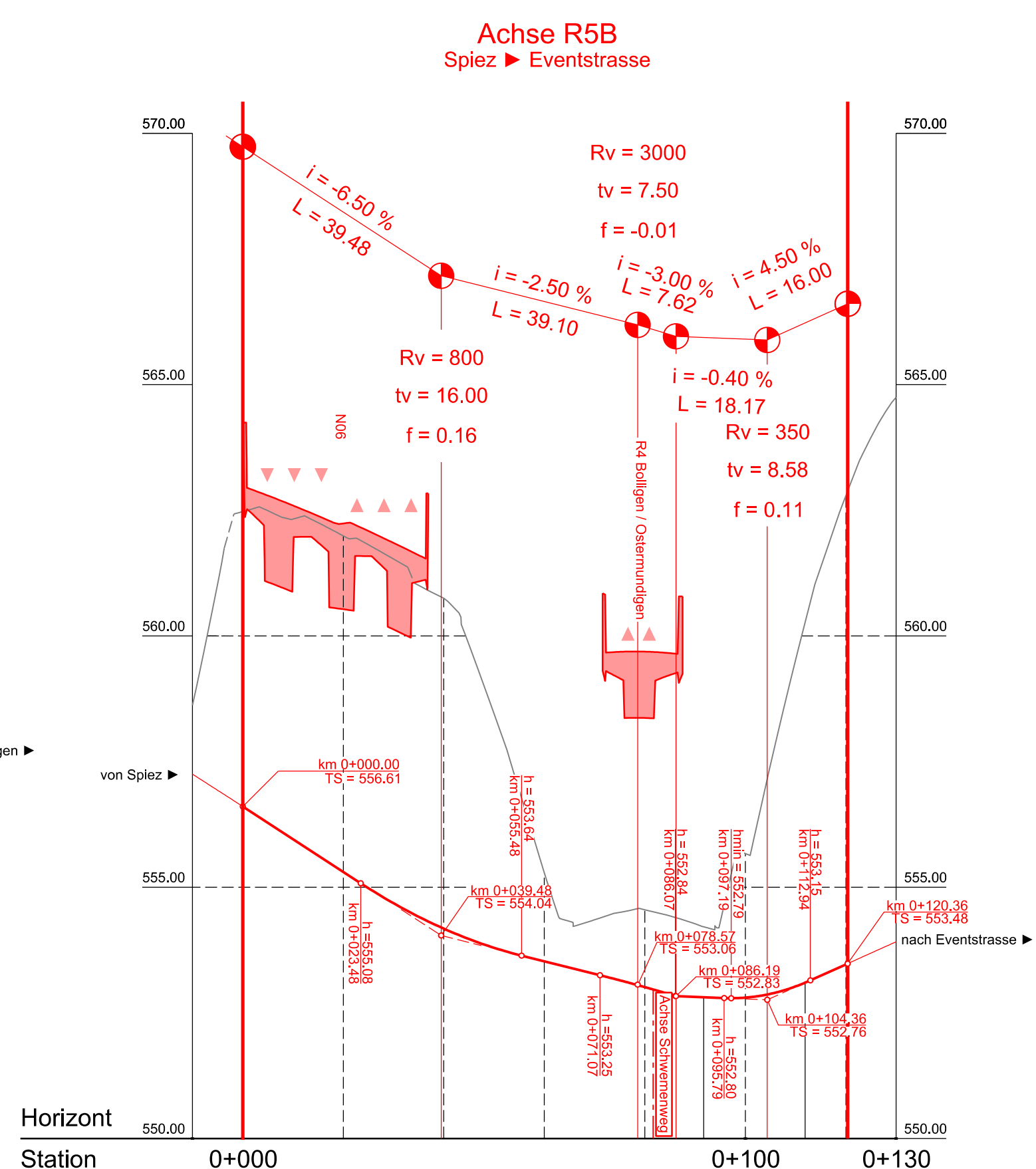
Legende

bestehend	projektiert	
		Strassenachse
		Befestigte Oberfläche
		Terrain
		Kunstabbauten
		Abbruch / Rückbau
		Lage Querprofile
		Provisorien
		Nachbarprojekte / Drittprojekte

Übersicht



Station	0+000	0+100	0+200	0+300
Kilometrierung	0.00	20.00	40.00	60.00
Terrainhöhen	560.40	560.73	561.07	561.40
Projekthöhen	560.04	561.30	561.53	561.71
Kurvenband	R = -653.75 L = 54.56	A = 150.00 L = 67.86	R = -220.00 L = 38.53	A = 85.00 L = 32.84
Querneigung	linker Rand: p = 3.00 % rechter Rand: p = -3.00 %			



Station	0+000	0+100	0+130
Kilometrierung	0.00	20.00	40.00
Terrainhöhen	560.42	560.75	561.07
Projekthöhen	560.01	561.31	561.50
Kurvenband	R = -54.35 L = 91.70	R = -50.00 L = 20.19	Gerade L = 8.47
Querneigung	linker Rand: p = 3.00 % rechter Rand: p = -3.00 %		

Schweizerische Eidgenossenschaft
Confédération suisse
Confederazione Svizzera
Confederaziun svizra

Eidgenössisches Departement für
Umwelt, Verkehr, Energie und Kommunikation UVEK
Bundesamt für Strassen ASTRA

9

Nationalstrassen N06

Quelle: Bundesamt für Landestopografie 2701321382 / 000050

Bern Umgestaltung Gebiet Anschluss Wankdorf

Unterhaltsabschnitt:	32	Kanton:	Bern
Objekt / Los:	-	Gemeinde:	Bern, Ostermundigen, Illgen
Unterhaltskilometer:	1+435 - 2+600	Projekt-Nummer:	130026
RBBS:	-	Projektkurzbezeichnung:	N06.32-009

Ausführungsprojekt (AP)

c.3 Längsschnitt Ausfahrtsrampen Spiez

Rampen R5A, R5B und R6

Art. 12 Abs. 1 NSV (SR 725.111)

Planartem B+B				Börsinterne Plannummer
%, B+S AG Wellpoststrasse 5 Postfach 313 CH-3000 Bern 15 +41 31 356 80 80 www.bs-ing.ch				B+S 60.0428
Rev.	Erstellt	Index A	Index B	Index C
Datum	30.10.2020			
Gez.	Trac/Wym			
Gepr.	Gc			
Projektleitung Bundesamt für Strassen ASTRA Filiale Thun Untere Strasse 54 3600 Thun				B+S-AP-T-20-0413 Inventarobjekt-Nr.: Format: Massstab: 1 : 1'000/100
Geprüft / Prüfling: Freigabe:				