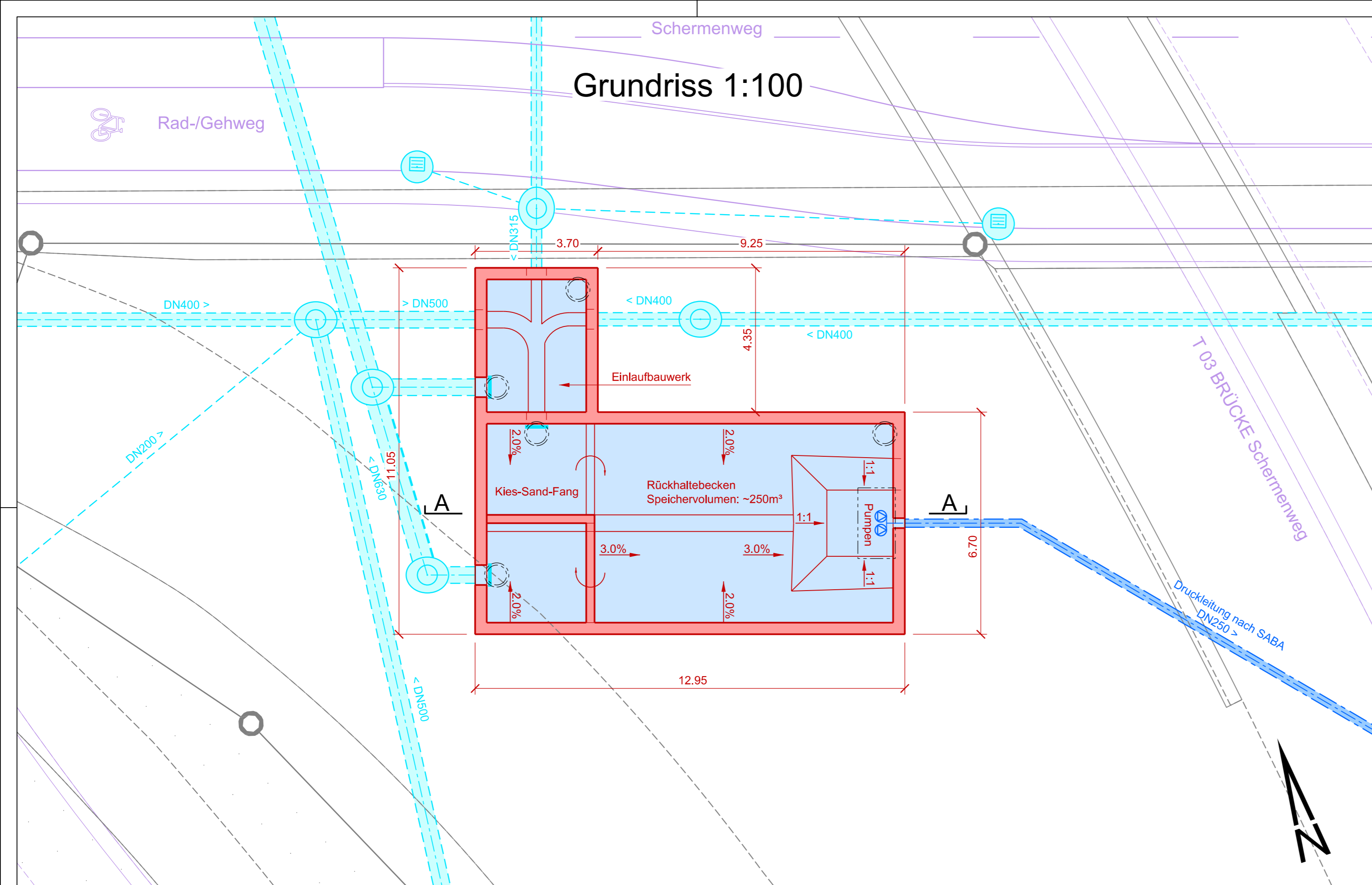
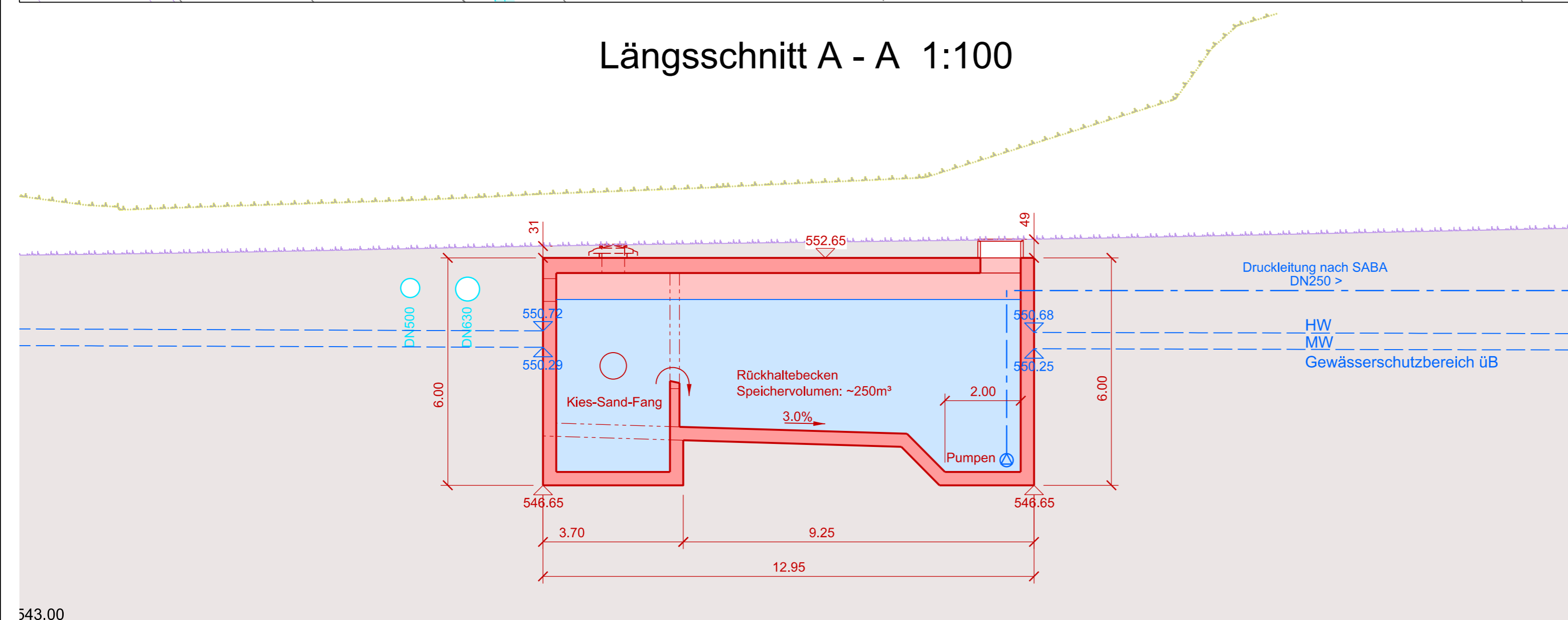


# Grundriss 1:100



# Längsschnitt A - A 1:100



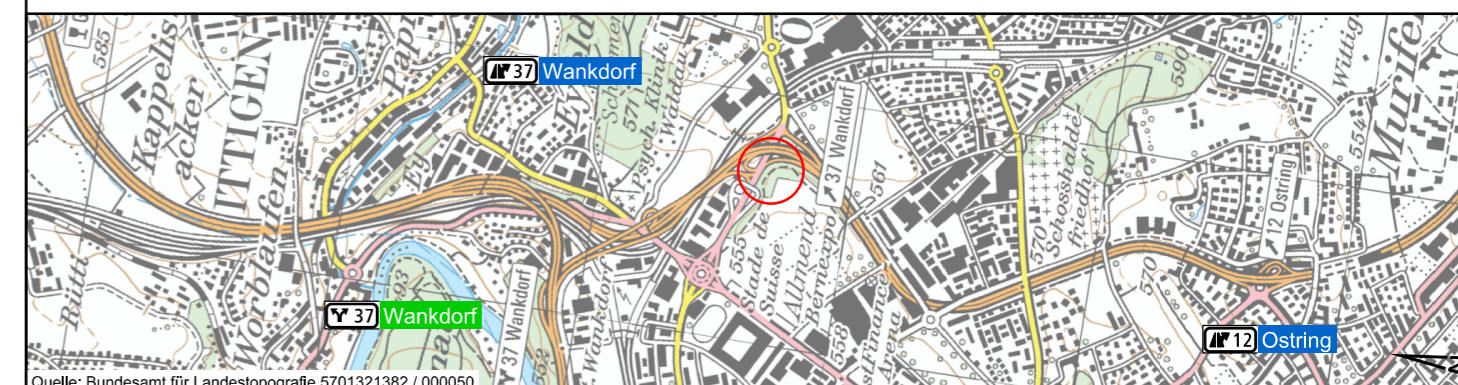
### Legende

- Projekt
- Abbruch
- Bestand
- Projekt, siehe separate Pläne
- Grundwasserspiegel HW / MW
- Überfallkante
- Tauchwand
- Druckleitung Schlamm
- Druckleitung
- Regenabwasser
- KS, SS, EK
- Pumpe

Schweizerische Eidgenossenschaft  
 Confédération suisse  
 Confederazione Svizzera  
 Confederaziun svizra
 

 Eidgenössisches Departement für  
 Umwelt, Verkehr, Energie und Kommunikation UVEK  
**Bundesamt für Strassen ASTRA**
50

## Nationalstrassen N06



### Bern Umgestaltung Gebiet Anschluss Wankdorf

Unterhaltsabschnitt: 32	Kanton: Bern	
Objekt / Los: -	Gemeinde: Bern, Ostermündigen, Ittigen	
Unterhaltskilometer: 1+435 - 2+600	Projekt-Nummer: 130026	
RBBS: -	Projektkurzbezeichnung: N06.32-009	

### Ausführungsprojekt (AP)

### h.3 Entwässerungskonzept

PS Schermenweg T 301B

Situation und Schnitt

Art. 12 Abs. 1 NSV (SR 725.111)

<b>Planerteam B+B</b> B+S AG Weltpoststrasse 5   Postfach 313 CH-3000 Bern 15   +41 31 356 80 80 www.bs-ing.ch	 <b>B+S</b> INGENIEURE UND PLANER BÄNZIGER PARTNER AG	Bürointerne Plannummer <b>B+S 60.0428</b>
--	---	--

Rev.	Erstellt	Index A	Index B	Index C	Index D	Dokument / Plan - Nr. (PV):	B+S-AP-T-30-0504
	30.10.2020					Inventarobjekt-Nr.:	02.06.32.732.04
	Lej					Format:	45 x 63
	Gc					Massstab:	1:100

<b>Projektleitung</b> Bundesamt für Strassen ASTRA Filiale Thun Uttigenstrasse 54 3600 Thun	Eingegangen: Geprüft / Prüfung.: Freigabe:
---	--