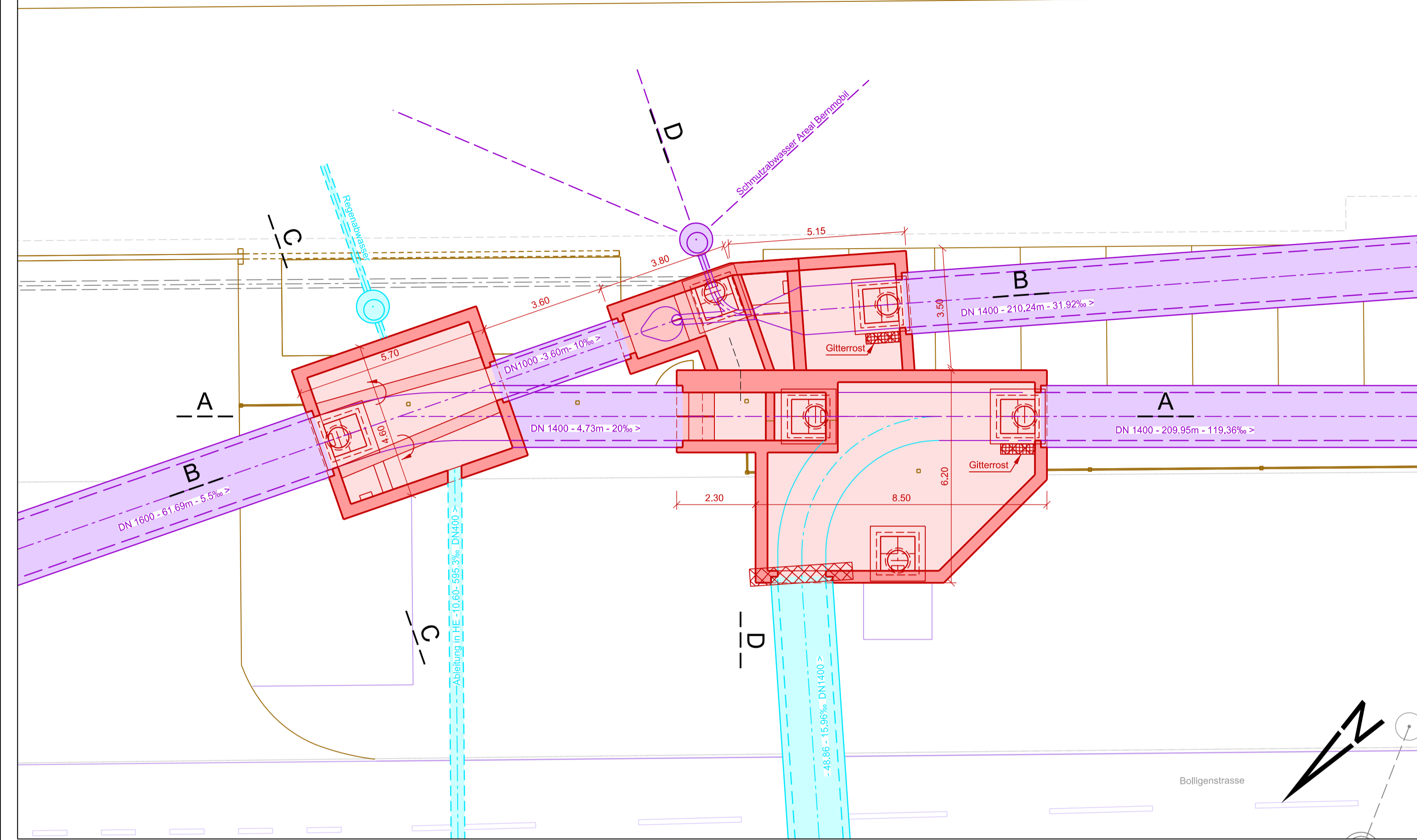
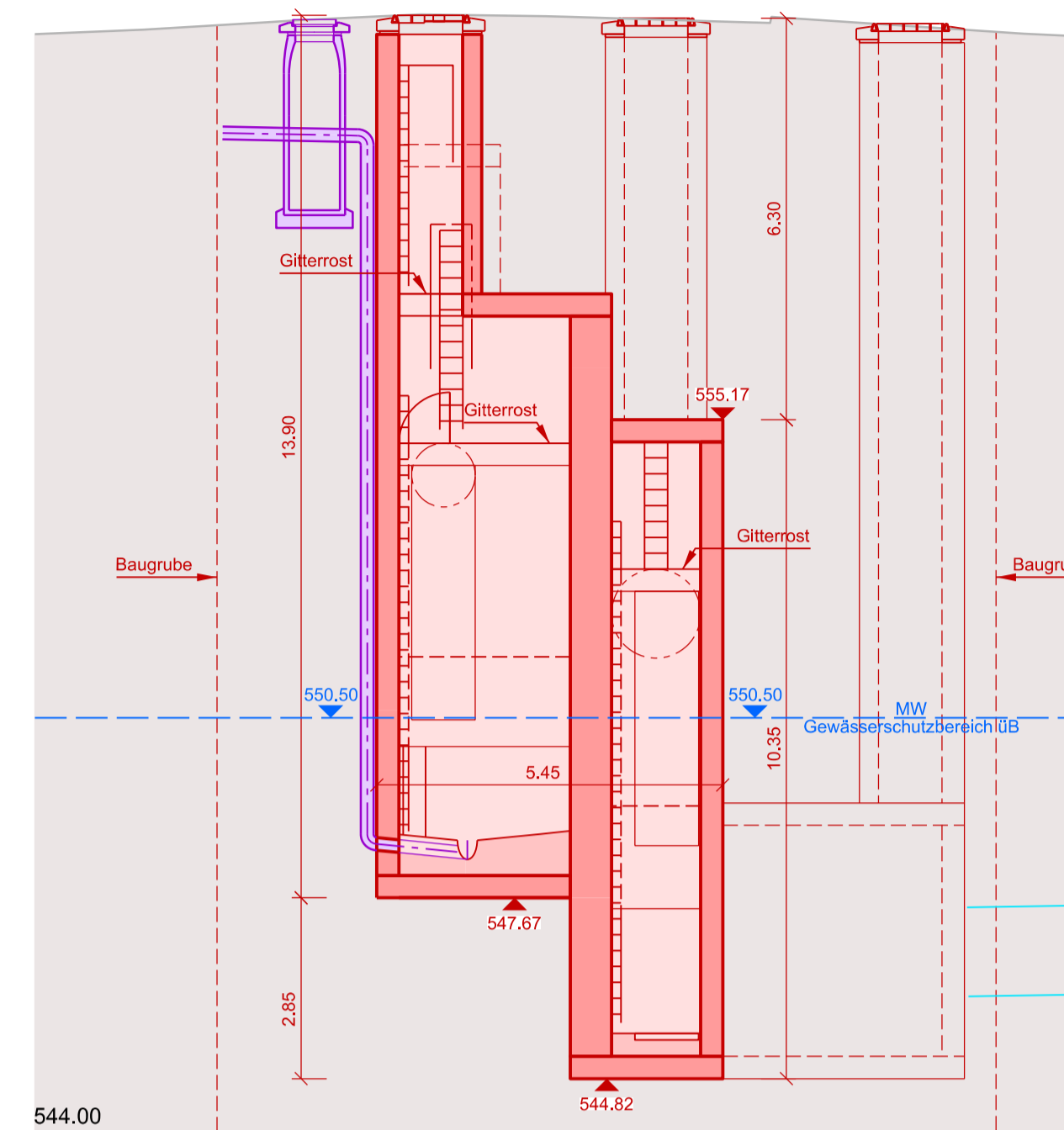


Situation 1:100

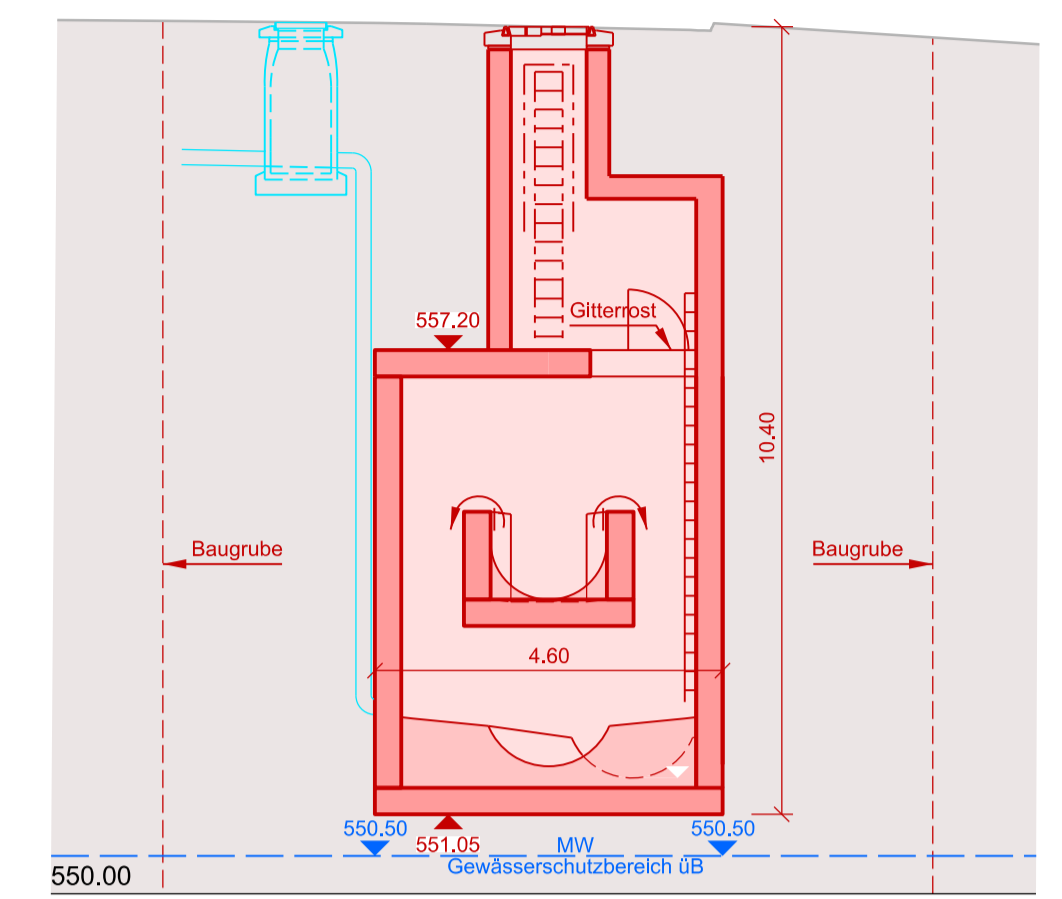
Drittprojekt Bernmobil (Erweiterung Tramdepot)



Querschnitt D-D 1:100



Querschnitt C-C 1:100



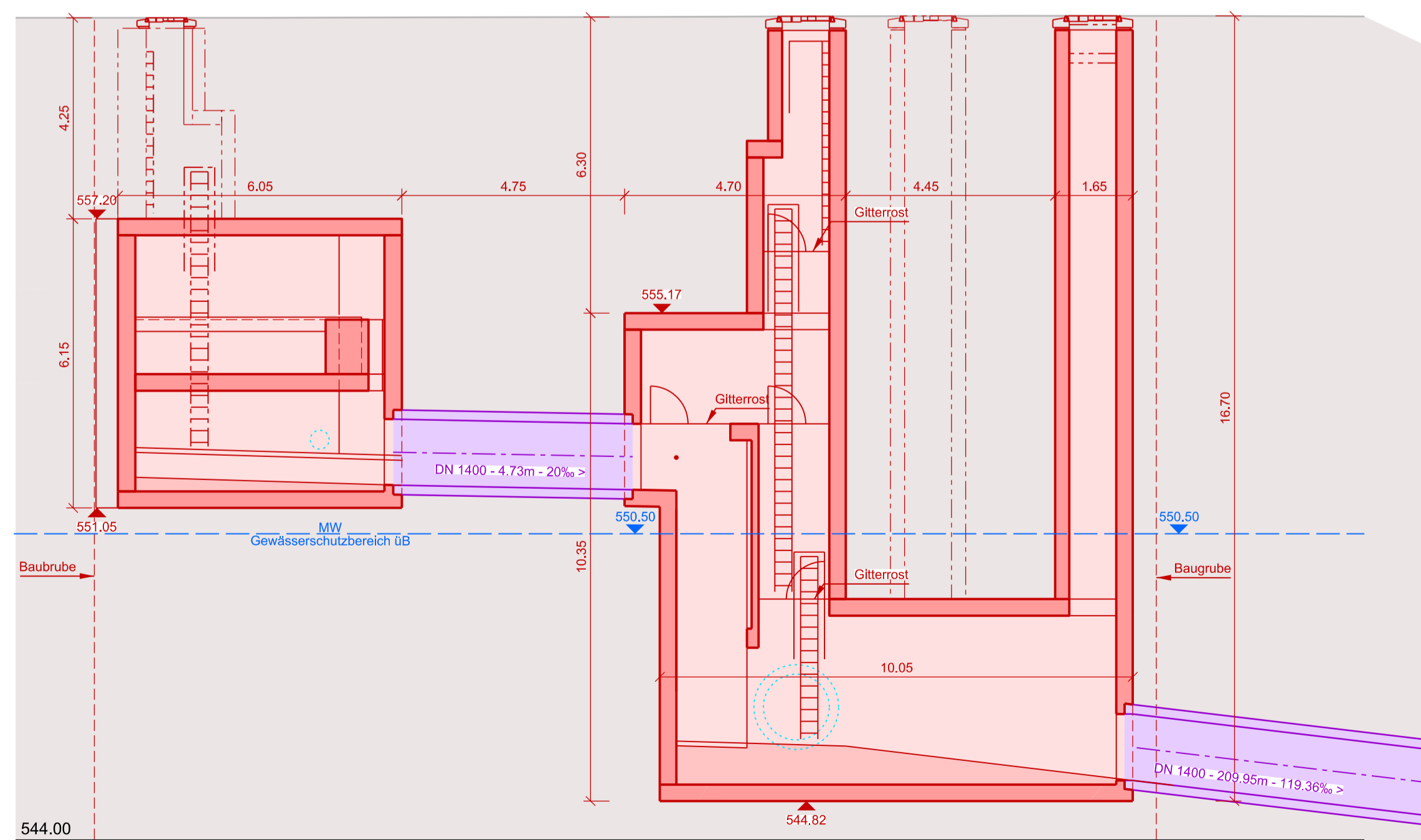
Legende

- Projekt
- Abbruch
- Bestand
- Projekt, siehe separate Pläne
- Drittprojekt
- Grundwasserspiegel HW / MW
- Überfallkante
- Mischabwasser
- Regenabwasser
- KS, SS, EK

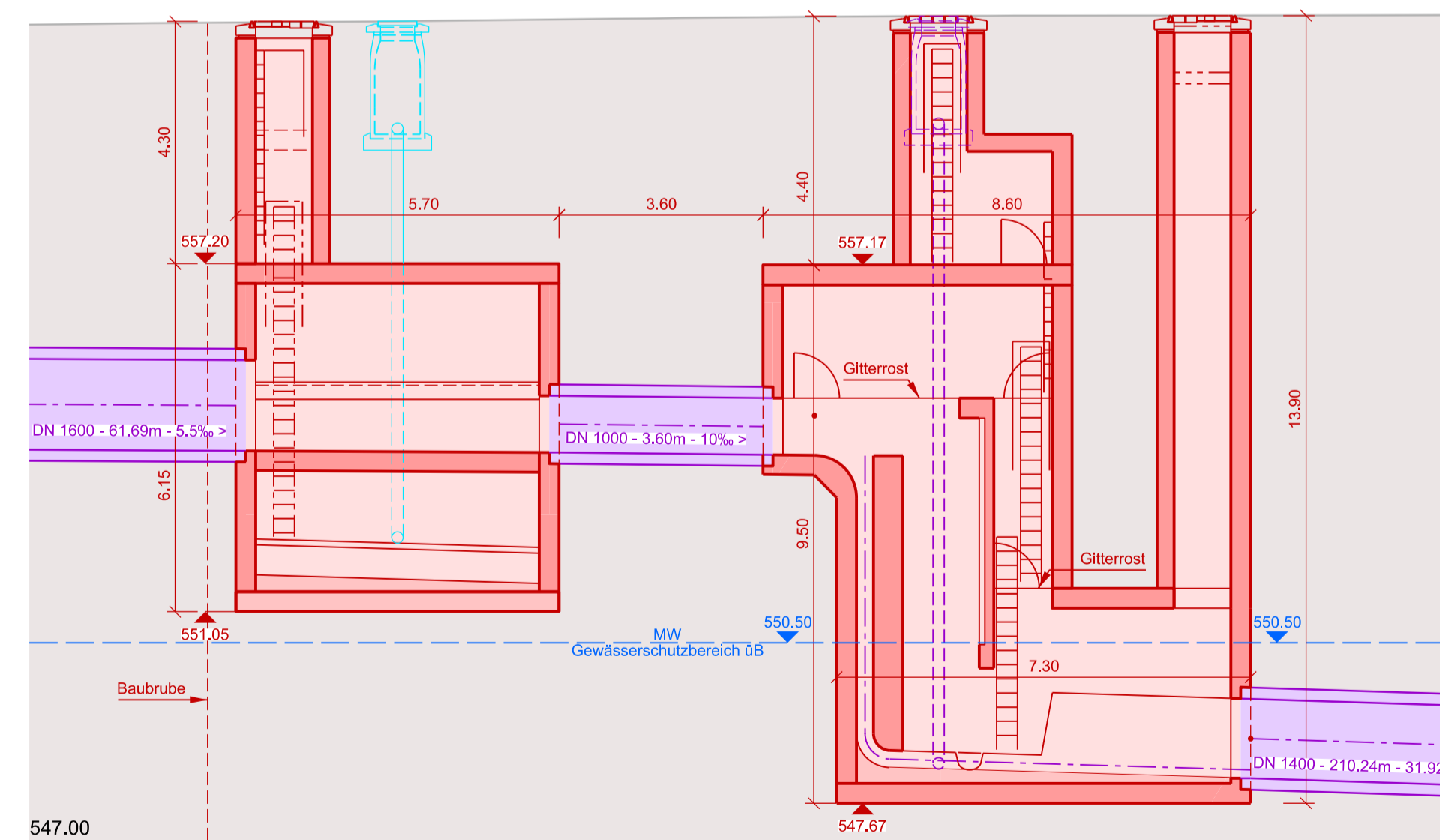
Nachführungsstand Amtliche Vermessung

Gemeinde Bern	24.04.2018
Gemeinde Ostermündigen	28.04.2017
Gemeinde Ittigen	28.04.2017

Längsschnitt A-A 1:100



Längsschnitt B-B 1:100



Schweizerische Eidgenossenschaft
Confédération suisse
Confederazione Svizzera
Confederaziun svizra

Eidgenössisches Departement für
Umwelt, Verkehr, Energie und Kommunikation UVEK
Bundesamt für Strassen ASTRA

57

Nationalstrassen N06

Bern Umgestaltung Gebiet Anschluss Wankdorf

Unterhaltsabschnitt:	32	Kanton:	Bern
Objekt / Los:	-	Gemeinde:	Bern, Ostermündigen, Ittigen
Unterhaltskilometer:	1+435 - 2+600	Projekt-Nummer:	130026
RBBS:	-	Projektkurzbezeichnung:	N06.32-009

Ausführungsprojekt (AP)

h.10 Entwässerungskonzept

SPB (Spezialbauwerk) Beundenfeld T 302A

Situation und Schnitte

Art. 12 Abs. 1 NSV (SR 725.111)

<p>Planerteam B+B B+S AG Weltpoststrasse 5 Postfach 313 CH-3000 Bern 15 +41 31 356 80 80 www.bs-ting.ch</p>		 B+S INGENIEURE UND PLANER BÄNZIGER PARTNER AG	Bürointerne Plannummer
			B+S 60.0428

Rev.	Erstellt	Index A	Index B	Index C	Index D	Dokument / Plan - Nr. (PV):	B+S-AP-T-30-0536
Datum	30.10.2020					Inventarobjekt-Nr.:	-
Gez.	Ro					Format:	60 x 84
Gepr.	Gc					Massstab:	1 : 100

Projektleitung
Bundesamt für Strassen ASTRA
Filiale Thun
Utigenstrasse 54
3600 Thun

Eingegangen:
Geprüft / Prüfung:
Freigabe:

CAD Name: Q:\CAD\user\060428\1-APT\B\Planer\B+S-AP-T-30-0536-04-SPB Beundenfeld-100.dgn Plot Datum: 30.10.2020 14:28:26/ak