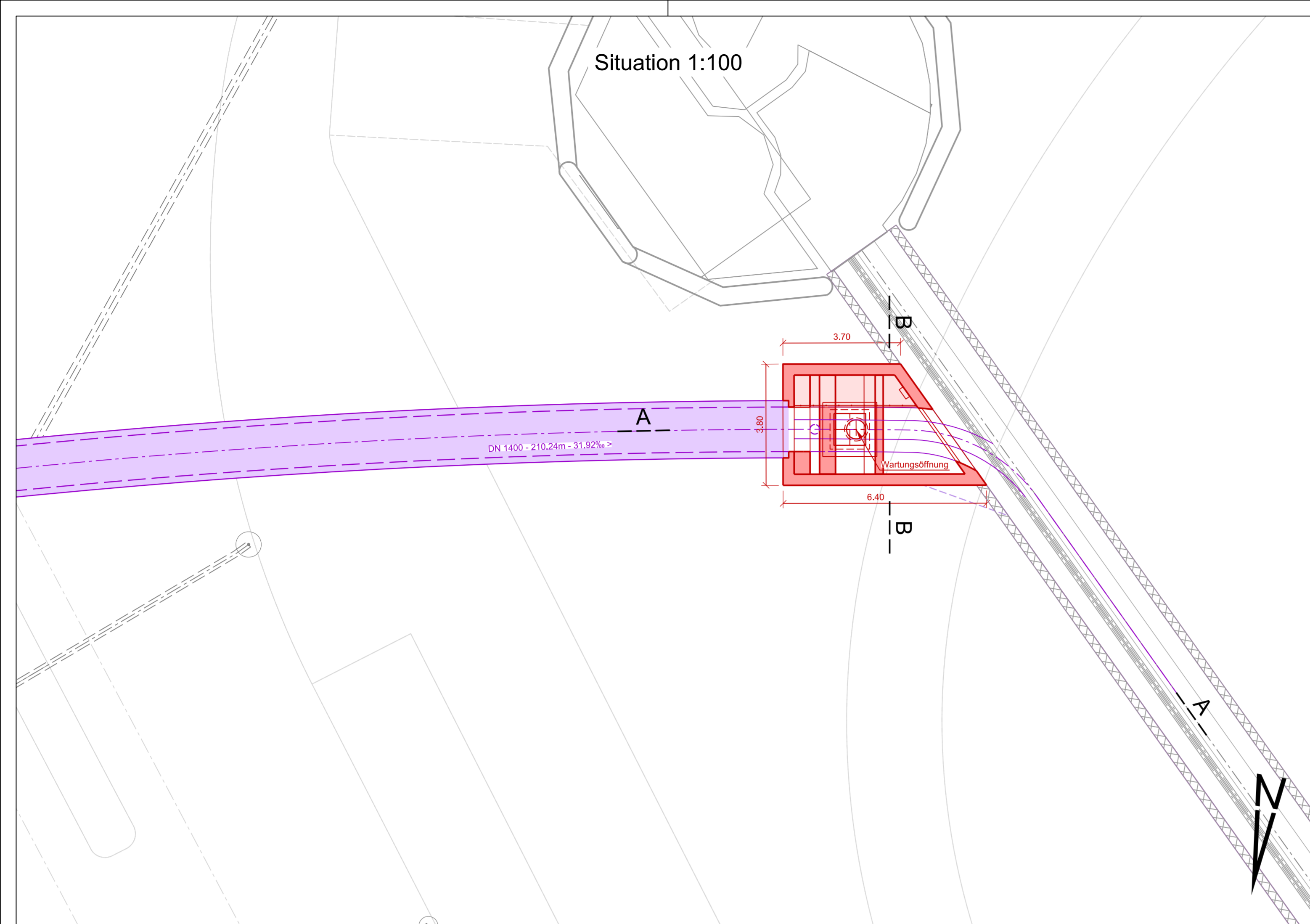


Situation 1:100



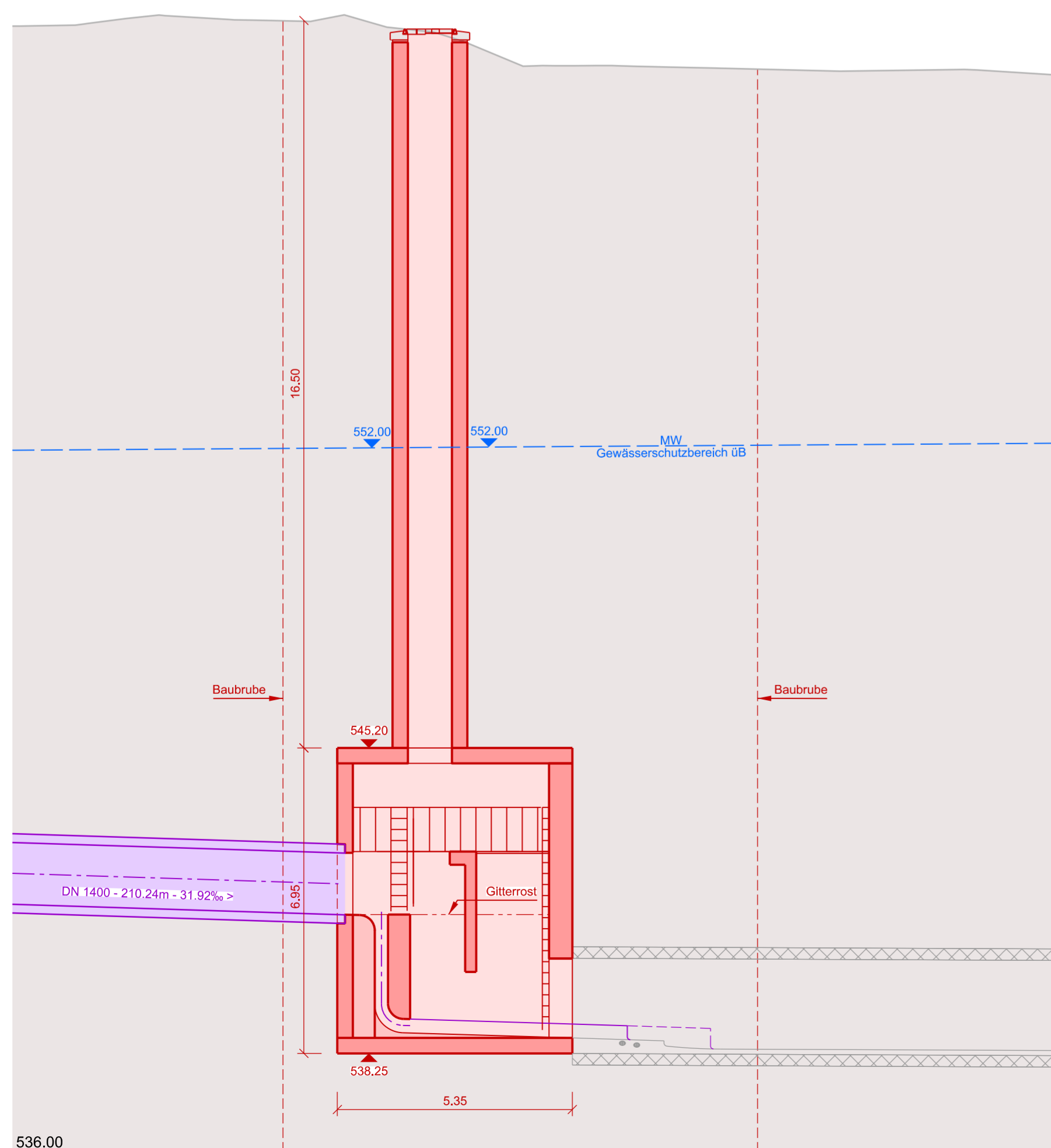
Legende

- Projekt
- Abbruch
- Bestand
- Projekt, siehe separate Pläne
- Drittprojekt
- Grundwasserspiegel HW / MW
- Überfallkante
- Mischabwasser
- Regenabwasser
- KS, SS, EK

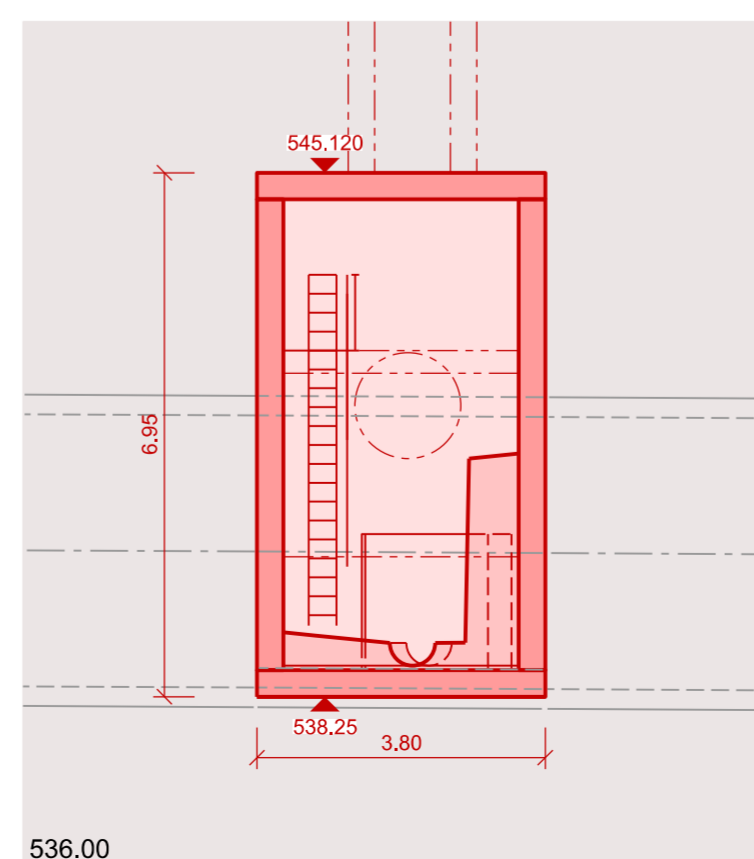
Nachführungsstand Amtliche Vermessung

Gemeinde Bern	24.04.2018
Gemeinde Ostermundigen	28.04.2017
Gemeinde Ittigen	28.04.2017

Längsschnitt A-A 1:100



Querschnitt B-B 1:100



Schweizerische Eidgenossenschaft
Confédération suisse
Confederazione Svizzera
Confederaziun svizra

Eidgenössisches Departement für
Umwelt, Verkehr, Energie und Kommunikation UVEK

58

Nationalstrassen
N06

Bern Umgestaltung
Gebiet Anschluss Wankdorf

Unterhaltsabschnitt:	32	Kanton:	Bern
Objekt / Los:	-	Gemeinde:	Bern, Ostermündigen, Ittigen
Unterhaltskilometer:	1+435 - 2+600	Projekt-Nummer:	130026
RBBS:	-	Projektkurzbezeichnung:	N06.32-009

Ausführungsprojekt (AP)

h.11 Entwässerungskonzept

Absturzschaft vor best. Speicherkanal

Situation und Schnitte

Art. 12 Abs. 1 NSV (SR 725.111)

<p>Planerteam B+B B+S AG Wallpoststrasse 5 Postfach 313 CH-3000 Bern 15 +41 31 356 80 80 www.bs-Ing.ch</p>	<p>INGENIEURE UND PLANER</p>	<p>BÄNZIGER PARTNER AG</p>	<p>Bürointerne Plannummer B+S-AP-T-30-0537</p>
---	------------------------------	----------------------------	--

Rev.	Erstellt	Index A	Index B	Index C	Index D	Dokument / Plan - Nr. (PV);	B+S-AP-T-30-0537
	30.10.2020					Inventarobjekt-Nr.:	-
Gez.	Ro					Format:	60 x 63
Gepr.	Gc					Massstab:	1 : 100

<p>Projektleitung Bundesamt für Strassen ASTRA Filiale Thun Utigenstrasse 54 3600 Thun</p>	<p>Eingegangen:</p> <p>Geprüft / Prüfung:</p> <p>Freigabe:</p>
---	--

CAD Name : Q:\CAD\dat\60\600428\01-AP\T\B\Pläne\B+S-AP-T-30-0537-4-b-Absturzschaft-100.dgn

Pkt Datum : 30.10.2020 14:29:27\sk